



БЕЛГОРОДСКАЯ ОБЛАСТЬ  
УПРАВЛЕНИЕ ГОСУДАРСТВЕННОЙ ОХРАНЫ ОБЪЕКТОВ  
КУЛЬТУРНОГО НАСЛЕДИЯ БЕЛГОРОДСКОЙ ОБЛАСТИ

ПРИКАЗ

Белгород

« 04 » декабря 2019 г.

№ 84-20/03/648

**Об утверждении графического описания местоположения границ (с перечнем координат характерных точек) защитной зоны объекта культурного наследия регионального значения «Дом, где в декабре 1919 года находился штаб Первой Конной армии», расположенного по адресу: Белгородская область, г. Валуйки, ул. Пролетарская, 16**

В соответствии со статьей 34.1 Федерального закона от 25 июня 2002 года № 73-ФЗ «Об объектах культурного наследия (памятниках истории и культуры) народов Российской Федерации», подпунктом 3.1.4 Положения об управлении государственной охраны объектов культурного наследия области, утвержденным постановлением Правительства Белгородской области от 14 декабря 2015 года № 453-пп, в целях государственной охраны объектов культурного наследия (памятников истории и культуры), **п р и к а з ы в а ю:**

1. Утвердить прилагаемое графическое описание местоположения границ (с перечнем координат характерных точек) защитной зоны объекта культурного наследия регионального значения «Дом, где в декабре 1919 года находился штаб Первой Конной армии», расположенного по адресу: Белгородская область, г. Валуйки, ул. Пролетарская, 16, включенного в единый государственный реестр объектов культурного наследия (памятников истории и культуры) народов Российской Федерации в соответствии с решением Исполнительного комитета Белгородского областного совета народных депутатов от 28 августа 1986 года № 368 «Об утверждении дополнительного списка памятников истории и культуры, взятых под государственную охрану», согласно приложению к настоящему приказу.

2. Консультанту отдела государственной охраны, сохранения, использования и популяризации объектов культурного наследия (Уланская А.Е.) обеспечить:

- размещение настоящего приказа на сайте «Вестник нормативных правовых актов Белгородской области» в информационно-телекоммуникационной сети Интернет ([www.zakon.belregion.ru](http://www.zakon.belregion.ru)) и на официальном сайте управления государственной охраны объектов культурного наследия области в информационно-телекоммуникационной сети Интернет ([www.okn31.ru](http://www.okn31.ru)).

- размещение настоящего приказа в федеральной государственной информационной системе территориального планирования;

- направление копии настоящего приказа в управление федеральной службы государственной регистрации, кадастра и картографии по Белгородской области для внесения сведений в ЕГРН.

3. Контроль за исполнением настоящего приказа возложить на начальника отдела государственной охраны, сохранения, использования и популяризации объектов культурного наследия Лошакова К.А.

**Начальник управления государственной  
охраны объектов культурного наследия  
Белгородской области**



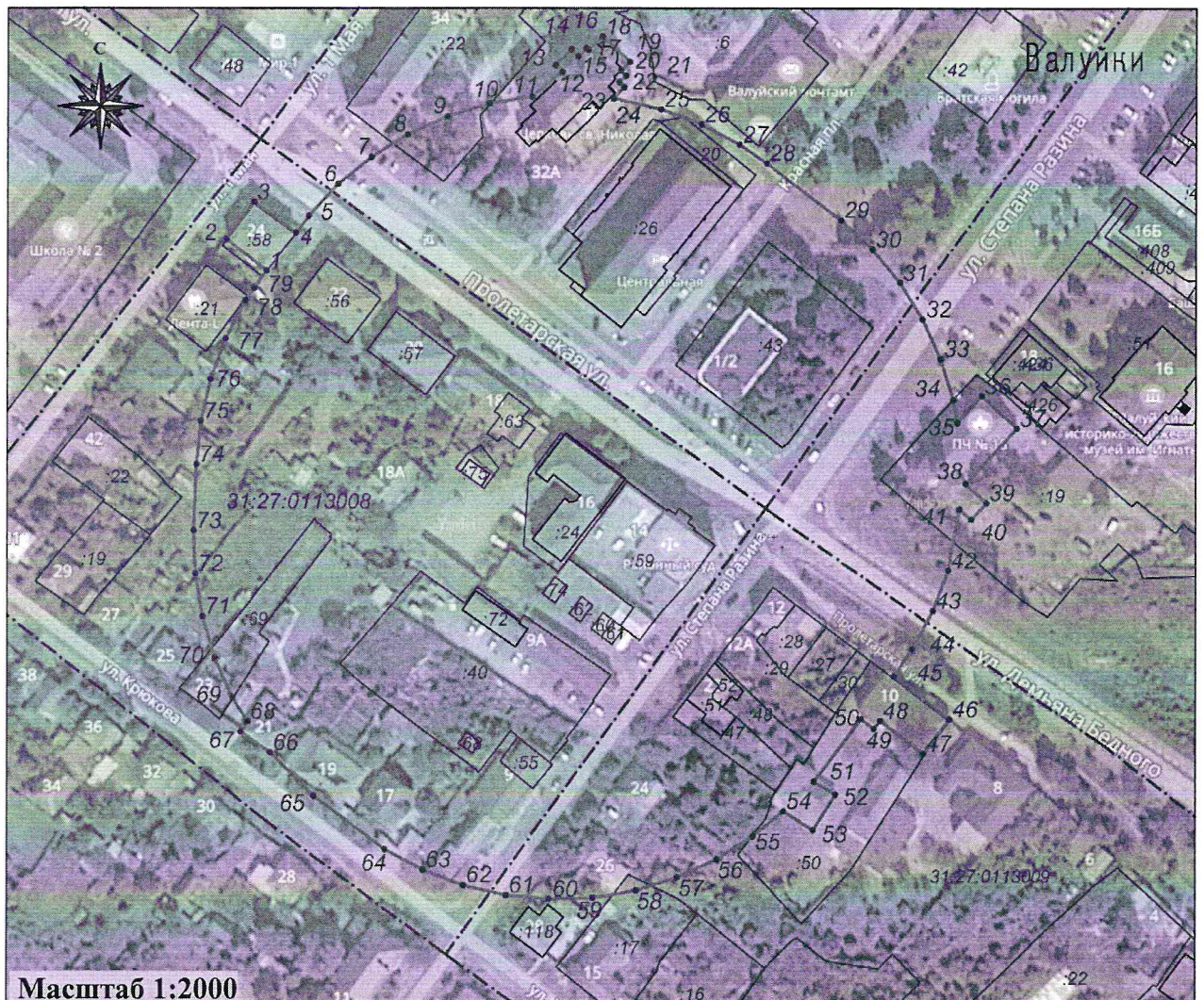
**Г.В. Акапьева**








**Приложение**  
**к приказу управления государственной**  
**охраны объектов культурного наследия**  
**Белгородской области**  
от « 04 » *декабря* 2019 г.  
№ *22-20/03/648*

**Графическое описание местоположения границ**  
**(с перечнем координат характерных точек) защитной зоны объекта**  
**культурного наследия регионального значения «Дом, где в декабре 1919 года**  
**находился штаб Первой Конной армии», расположенного по адресу:**  
**Белгородская область, г. Валуйки, ул. Пролетарская, 16**

**1. Графическое описание местоположения границ защитной зоны**



**Условные обозначения**

	территория ОКН	<b>31:27:0113008</b>	кадастровый номер квартала
	граница защитной зоны		граница земельного участка, включенная в ЕГРН
	1-79 характерная точка границ защитной зоны		граница кадастрового квартала
<b>:24</b>	кадастровый номер земельного участка		



## 2. Описание местоположения границ защитной зоны

Границы защитной зоны объекта культурного наследия проходят на расстоянии 100 м от границ территории объекта культурного наследия. В местах прохождения границ защитной зоны по объектам капитального строительства (точки 1-4, 11-24, 35-41, 45-50, 51-54, 66-68) границы защитной зоны проходят по внешним границам таких объектов.

## 3 Перечень координат характерных точек границ защитной зоны

Наименование поворотных точек	Координаты поворотных точек		Мера линии	Дирекционный угол
	X	Y		
1	351481.71	2222563.62	15.52	307°5'29"
2	351491.07	2222551.24	14.36	37°4'38"
3	351502.53	2222559.90	15.96	126°37'6"
4	351493.01	2222572.71	6.52	35°26'44"
5	351498.32	2222576.49	13.08	43°2'54"
6	351507.88	2222585.42	13.08	50°27'28"
7	351516.21	2222595.51	13.08	57°59'57"
8	351523.14	2222606.60	13.09	65°31'50"
9	351528.56	2222618.51	13.07	72°57'53"
10	351532.39	2222631.01	13.09	80°32'41"
11	351534.54	2222643.92	11.65	50°26'1"
12	351541.96	2222652.90	2.83	316°25'55"
13	351544.01	2222650.95	6.64	45°25'37"
14	351548.67	2222655.68	2.81	135°34'32"
15	351546.66	2222657.65	3.43	45°21'15"
16	351549.07	2222660.09	0.82	134°59'59"
17	351548.49	2222660.67	5.98	46°25'25"
18	351552.61	2222665.00	11.22	133°2'59"
19	351544.95	2222673.20	3.69	225°39'30"
20	351542.37	2222670.56	2.2	135°33'9"
21	351540.80	2222672.10	2.76	225°26'22"
22	351538.86	2222670.13	2.07	135°35'11"
23	351537.38	2222671.58	4.73	222°35'59"
24	351533.90	2222668.38	14.7	102°10'25"
25	351530.80	2222682.75	13.09	110°29'3"
26	351526.22	2222695.01	13.08	117°59'42"
27	351520.08	2222706.56	9.99	124°35'49"
28	351514.41	2222714.78	28.62	127°34'28"
29	351496.96	2222737.46	13.08	132°59'11"
30	351488.04	2222747.03	13.09	140°31'10"
31	351477.94	2222755.35	13.08	147°59'57"
32	351466.85	2222762.28	13.08	155°30'45"
33	351454.95	2222767.70	13.08	162°58'39"
34	351442.44	2222771.53	7.04	170°30'39"
35	351435.50	2222772.69	10.91	42°39'32"
36	351443.52	2222780.08	14.38	132°37'58"
37	351433.78	2222790.66	22.79	222°40'15"
38	351417.02	2222775.21	8.61	132°38'43"
39	351411.19	2222781.54	6.84	222°37'43"
40	351406.16	2222776.91	4.69	312°40'4"
41	351409.34	2222773.46	18.97	190°39'51"
42	351390.70	2222769.95	13.08	200°29'58"
43	351378.45	2222765.37	13.08	207°59'42"

Наименование поворотных точек	Координаты поворотных точек		Мера линии	Дирекционный угол
	X	Y		
44	351366.9	2222759.23	9.99	214°38'39"
45	351358.68	2222753.55	21.37	127°31'45"
46	351345.66	2222770.5	13.19	217°23'28"
47	351335.18	2222762.49	16.43	307°24'25"
48	351345.16	2222749.44	3.02	217°3'34"
49	351342.75	2222747.62	4.98	307°4'37"
50	351345.75	2222743.65	23.8	216°41'47"
51	351326.67	2222729.43	7.65	122°7'56"
52	351322.60	2222735.91	12.55	212°6'25"
53	351311.97	2222729.24	10.73	302°5'25"
54	351317.67	2222720.15	11.96	230°29'41"
55	351310.06	2222710.92	13.08	237°59'57"
56	351303.13	2222699.83	13.09	245°29'27"
57	351297.70	2222687.92	13.08	253°1'10"
58	351293.88	2222675.41	13.08	260°29'40"
59	351291.72	2222662.51	13.08	267°59'3"
60	351291.26	2222649.44	13.08	275°31'39"
61	351292.52	2222636.42	13.08	282°59'5"
62	351295.46	2222623.67	13.08	290°29'58"
63	351300.04	2222611.42	13.08	297°59'42"
64	351306.18	2222599.87	26.97	306°30'46"
65	351322.23	2222578.19	18.78	315°7'45"
66	351335.54	2222564.94	11.06	304°21'3"
67	351341.78	2222555.81	3.85	34°18'33"
68	351344.96	2222557.98	8.7	328°0'30"
69	351352.34	2222553.37	13.08	335°30'45"
70	351364.24	2222547.95	13.08	342°58'39"
71	351376.75	2222544.12	13.08	350°32'15"
72	351389.65	2222541.97	13.09	357°59'9"
73	351402.73	2222541.51	20.23	2°22'48"
74	351422.94	2222542.35	13.08	5°31'39"
75	351435.96	2222543.61	13.07	12°59'40"
76	351448.70	2222546.55	13.08	20°29'58"
77	351460.95	2222551.13	13.08	27°59'42"
78	351472.50	2222557.27	4.56	35°32'15"
79	351476.21	2222559.92	6.63	33°55'47"

#### 4. Режим использования земельного участка в границах защитной зоны

В соответствии с пунктом 1 статьи 34.1 Федерального закона от 25 июня 2002 года № 73-ФЗ «Об объектах культурного наследия (памятниках истории и культуры) народов Российской Федерации», в границах защитной зоны объекта культурного наследия запрещается строительство объектов капитального строительства и их реконструкция, связанная с изменением их параметров (высоты, количества этажей, площади), за исключением строительства и реконструкции линейных объектов.

Начальник управления государственной  
охраны объектов культурного наследия  
Белгородской области



Г.В. Акапьева