



БЕЛГОРОДСКАЯ ОБЛАСТЬ
УПРАВЛЕНИЕ ГОСУДАРСТВЕННОЙ ОХРАНЫ ОБЪЕКТОВ
КУЛЬТУРНОГО НАСЛЕДИЯ БЕЛГОРОДСКОЙ ОБЛАСТИ

П Р И К А З

Белгород

« 05 » декабря 20 19 г.

№ 22-20/03/670

Об утверждении графического описания местоположения границ (с перечнем координат характерных точек) защитной зоны объекта культурного наследия регионального значения «Николаевская церковь», расположенного по адресу: Белгородская область, Валуйский городской округ (ранее – Валуйский район), г. Валуйки, ул. Пролетарская

В соответствии со статьей 34.1 Федерального закона от 25 июня 2002 года № 73-ФЗ «Об объектах культурного наследия (памятниках истории и культуры) народов Российской Федерации», подпунктом 3.1.4 Положения об управлении государственной охраны объектов культурного наследия области, утвержденным постановлением Правительства Белгородской области от 14 декабря 2015 года № 453-пп, в целях государственной охраны объектов культурного наследия (памятников истории и культуры), **п р и к а з ы в а ю:**

1. Утвердить прилагаемое графическое описание местоположения границ (с перечнем координат характерных точек) защитной зоны объекта культурного наследия регионального значения «Николаевская церковь», расположенного по адресу: Белгородская область, Валуйский городской округ (ранее – Валуйский район), г. Валуйки, ул. Пролетарская, включенного в единый государственный реестр объектов культурного наследия (памятников истории и культуры) народов Российской Федерации в соответствии с решением Исполнительного комитета Белгородского областного Совета народных депутатов от 28 августа 1986 года № 368 «Об утверждении дополнительного списка памятников истории и культуры, взятых под государственную охрану», согласно приложению к настоящему приказу.

2. Консультанту отдела государственной охраны, сохранения, использования и популяризации объектов культурного наследия (Уланская А.Е.) обеспечить:

- размещение настоящего приказа на сайте «Вестник нормативных правовых актов Белгородской области» в информационно-телекоммуникационной сети Интернет (www.zakon.belregion.ru) и на официальном сайте управления государственной охраны объектов культурного наследия области в информационно-телекоммуникационной сети Интернет (www.okn31.ru).

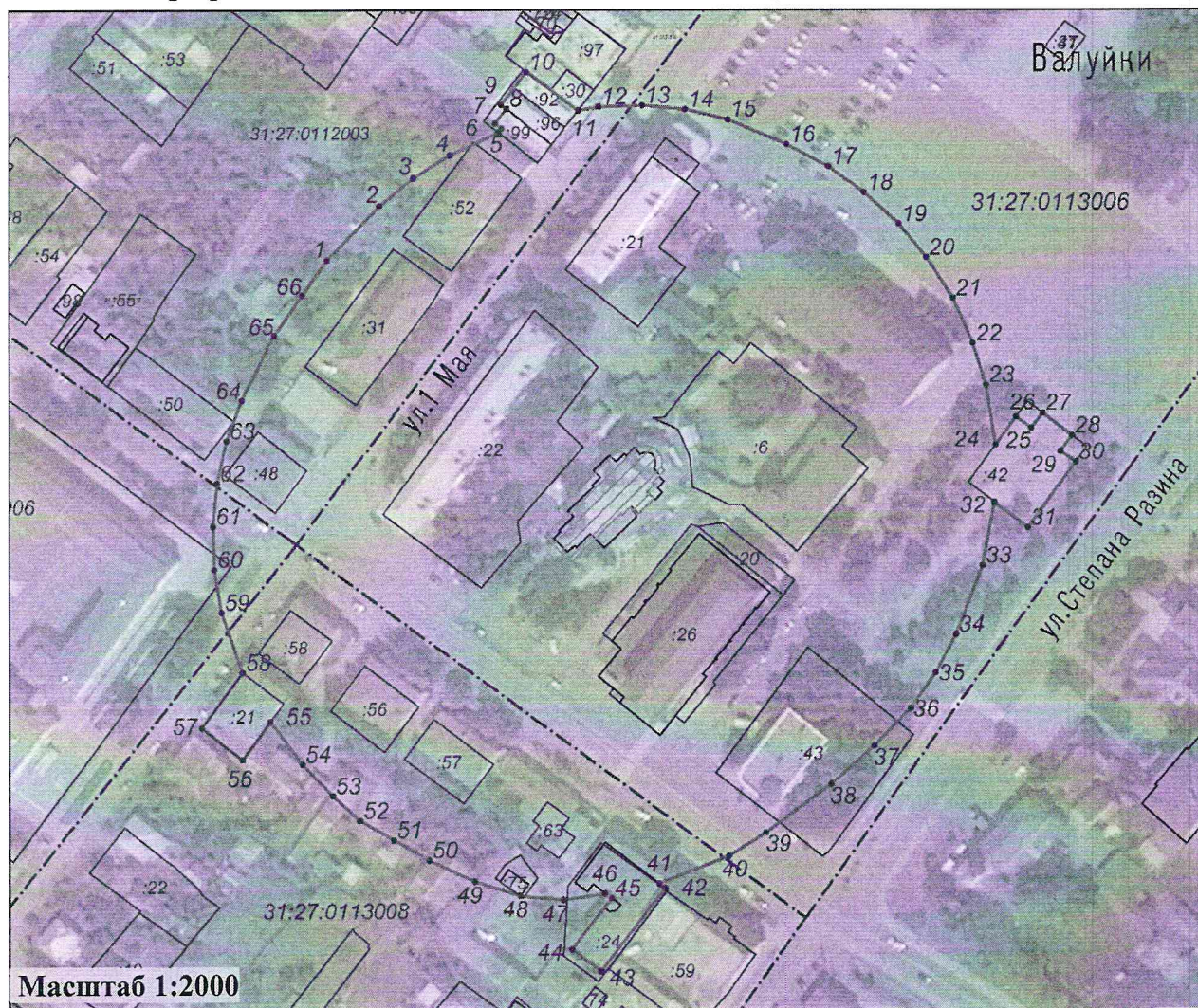
- размещение настоящего приказа в федеральной государственной информационной системе территориального планирования;

- направление копии настоящего приказа в управление федеральной службы государственной регистрации, кадастра и картографии по Белгородской области для внесения сведений в ЕГРН.





Приложение
к приказу управления государственной
охраны объектов культурного наследия
Белгородской области
от « 06 » декабря 2019 г.
№ 22-20/03/670

**Графическое описание местоположения границ (с перечнем координат
характерных точек) защитной зоны объекта культурного наследия
регионального значения «Николаевская церковь», расположенного по адресу:
Белгородская область, Валуйский городской округ (ранее – Валуйский район),
г. Валуйки, ул. Пролетарская**

1. Графическое описание местоположения границ защитной зоны



Условные обозначения

	территория ОКН	31:27:0113006	кадастровый номер квартала
	граница защитной зоны		граница земельного участка, включенная в ЕГРН
● 1-66	характерная точка границ защитной зоны		граница кадастрового квартала
:54	кадастровый номер земельного участка		

2. Описание местоположения границ защитной зоны

Границы защитной зоны объекта культурного наследия проходят на расстоянии 100 м от границ территории объекта культурного наследия. В местах прохождения границ защитной зоны по объекту капитального строительства (точки 5-11, 24-32, 41-46, 55-58) границы защитной зоны проходят по внешним границам таких объектов.

3. Перечень координат характерных точек границ защитной зоны

Наименование поворотных точек	Координаты поворотных точек		Мера линии	Дирекционный угол
	X	Y		
1	351607.60	2222570.99	22.86	44°5'46"
2	351624.02	2222586.90	13.08	50°29'30"
3	351632.34	2222596.99	13.09	58°1'20"
4	351639.27	2222608.09	15.91	65°3'41"
5	351645.98	2222622.52	1.5	37°42'28"
6	351647.17	2222623.44	2.4	307°23'39"
7	351648.63	2222621.53	5.51	37°19'39"
8	351653.01	2222624.87	1.98	307°37'17"
9	351654.22	2222623.30	12.41	37°22'7"
10	351664.08	2222630.83	19.34	126°31'34"
11	351652.57	2222646.37	6.04	79°24'55"
12	351653.68	2222652.31	13.08	87°59'3"
13	351654.14	2222665.38	13.08	95°29'2"
14	351652.89	2222678.40	13.09	103°1'38"
15	351649.94	2222691.15	19.43	112°57'44"
16	351642.36	2222709.04	14.14	117°25'0"
17	351635.85	2222721.59	13.33	125°39'27"
18	351628.08	2222732.42	14.16	132°23'46"
19	351618.53	2222742.88	13.09	140°31'10"
20	351608.43	2222751.20	14.65	147°27'35"
21	351596.08	2222759.08	15.07	156°24'43"
22	351582.27	2222765.11	13.08	162°58'39"
23	351569.76	2222768.94	18.32	170°55'23"
24	351551.67	2222771.83	10.45	35°58'15"
25	351560.13	2222777.97	5.68	125°54'4"
26	351556.80	2222782.57	5.57	35°56'39"
27	351561.31	2222785.84	11.11	127°21'17"
28	351554.57	2222794.67	5.81	215°54'15"
29	351549.86	2222791.26	5.68	126°2'31"
30	351546.52	2222795.85	24.42	215°58'7"
31	351526.76	2222781.51	12.52	307°22'23"
32	351534.36	2222771.56	19.48	190°30'7"
33	351515.21	2222768.01	22.26	201°13'40"
34	351494.46	2222759.95	13.07	208°0'56"
35	351482.92	2222753.81	13.08	215°30'44"
36	351472.27	2222746.21	15.44	224°9'38"
37	351461.19	2222735.45	17.39	228°36'45"
38	351449.69	2222722.40	24.63	233°49'7"

Наименование поворотных точек	Координаты поворотных точек		Мера линии	Дирекционный угол
	X	Y		
39	351435.15	2222702.52	13.09	238°1'20"
40	351428.22	2222691.42	22.66	248°40'38"
41	351419.98	2222670.31	2.36	127°35'53"
42	351418.54	2222672.18	31.66	217°28'1"
43	351393.41	2222652.92	10.9	307°28'9"
44	351400.04	2222644.27	19.45	37°41'20"
45	351415.43	2222656.16	2.47	303°56'50"
46	351416.81	2222654.11	12.52	261°35'53"
47	351414.98	2222641.72	12.95	275°5'39"
48	351416.13	2222628.82	14.25	288°3'58"
49	351420.55	2222615.27	15.01	295°44'44"
50	351427.07	2222601.75	12.24	299°10'54"
51	351433.04	2222591.06	11.78	299°39'15"
52	351438.87	2222580.82	11.06	312°26'2"
53	351446.33	2222572.66	13.24	315°40'23"
54	351455.80	2222563.41	15.94	322°34'10"
55	351468.46	2222553.72	14.18	216°46'22"
56	351457.10	2222545.23	15.65	307°31'18"
57	351466.63	2222532.82	20.74	36°44'54"
58	351483.25	2222545.23	19.22	340°48'5"
59	351501.40	2222538.91	13.08	350°29'40"
60	351514.30	2222536.75	13.08	357°59'3"
61	351527.37	2222536.29	13.08	5°31'39"
62	351540.39	2222537.55	13.08	12°59'5"
63	351553.14	2222540.49	13.08	20°29'58"
64	351565.39	2222545.07	21.84	27°9'48"
65	351584.82	2222555.04	14.72	34°33'52"
66	351596.94	2222563.39	13.09	35°29'12"

4. Режим использования земельного участка в границах защитной зоны

В соответствии с пунктом 1 статьи 34.1 Федерального закона от 25 июня 2002 года № 73-ФЗ «Об объектах культурного наследия (памятниках истории и культуры) народов Российской Федерации», в границах защитной зоны объекта культурного наследия запрещается строительство объектов капитального строительства и их реконструкция, связанная с изменением их параметров (высоты, количества этажей, площади), за исключением строительства и реконструкции линейных объектов.

Начальник управления государственной
охраны объектов культурного наследия
Белгородской области



Г.В. Акапьева