



БЕЛГОРОДСКАЯ ОБЛАСТЬ
УПРАВЛЕНИЕ ГОСУДАРСТВЕННОЙ ОХРАНЫ ОБЪЕКТОВ
КУЛЬТУРНОГО НАСЛЕДИЯ БЕЛГОРОДСКОЙ ОБЛАСТИ

ПРИКАЗ

Белгород

« 05 » декабря 20 19 г.

№ 22-дс/03/687

**Об утверждении графического описания местоположения границ
(с перечнем координат характерных точек) защитной зоны объекта
культурного наследия регионального значения «Здание, где в 1919 году
размещался госпиталь Первой Конной армии», расположенного по адресу:
Белгородская область, Валуйский городской округ (ранее - Валуйский район),
г. Валуйки, ул. Степана Разина, 10**

В соответствии со статьей 34.1 Федерального закона от 25 июня 2002 года № 73-ФЗ «Об объектах культурного наследия (памятниках истории и культуры) народов Российской Федерации», подпунктом 3.1.4 Положения об управлении государственной охраны объектов культурного наследия области, утвержденным постановлением Правительства Белгородской области от 14 декабря 2015 года № 453-пп, в целях государственной охраны объектов культурного наследия (памятников истории и культуры), **п р и к а з ы в а ю:**

1. Утвердить прилагаемое графическое описание местоположения границ (с перечнем координат характерных точек) защитной зоны объекта культурного наследия регионального значения «Здание, где в 1919 году размещался госпиталь Первой Конной армии», расположенного по адресу: Белгородская область, Валуйский городской округ (ранее - Валуйский район), г. Валуйки, ул. Степана Разина, 10, включенного в единый государственный реестр объектов культурного наследия (памятников истории и культуры) народов Российской Федерации в соответствии с решением Белгородского областного Совета народных депутатов исполнительного комитета от 28 августа 1986 года № 368 «Об утверждении дополнительного списка памятников истории и культуры, взятых под государственную охрану», согласно приложению к настоящему приказу.

2. Консультанту отдела государственной охраны, сохранения, использования и популяризации объектов культурного наследия (Уланская А.Е.) обеспечить:

- размещение настоящего приказа на сайте «Вестник нормативных правовых актов Белгородской области» в информационно-телекоммуникационной сети Интернет (www.zakon.belregion.ru) и на официальном сайте управления государственной охраны объектов культурного наследия области в информационно-телекоммуникационной сети Интернет (www.okn31.ru).

- размещение настоящего приказа в федеральной государственной информационной системе территориального планирования;

- направление копии настоящего приказа в управление федеральной службы государственной регистрации, кадастра и картографии по Белгородской области для внесения сведений в ЕГРН.

3. Контроль за исполнением настоящего приказа возложить на начальника отдела государственной охраны, сохранения, использования и популяризации объектов культурного наследия Лошакова К.А.

**Начальник управления государственной
охраны объектов культурного наследия
Белгородской области**



Г.В. Акапьева





Приложение
к приказу управления государственной
охраны объектов культурного наследия
Белгородской области
от «05» декабря 2019 г.
№ 22-20/05/667

Графическое описание местоположения границ (с перечнем координат характерных точек) защитной зоны объекта культурного наследия регионального значения «Здание, где в 1919 году размещался госпиталь Первой Конной армии», расположенного по адресу: Белгородская область, Валуйский городской округ (ранее - Валуйский район), г. Валуйки, ул. Степана Разина, 10

1. Графическое описание местоположения границ защитной зоны



Условные обозначения

	территория ОКН	31:27:0113004	кадастровый номер квартала
	граница защитной зоны		граница земельного участка, включенная в ЕГРН
● 1-63	характерная точка границ защитной зоны		граница кадастрового квартала
:42	кадастровый номер земельного участка		

2. Описание местоположения границ защитной зоны

Границы защитной зоны объекта культурного наследия проходят на расстоянии 100 м от границ территории объекта культурного наследия. В местах прохождения границ защитной зоны по объектам капитального строительства (точки 6-18, 20-22, 25-29, 46-49, 50-53) границы защитной зоны проходят по внешним границам таких объектов.

3. Перечень координат характерных точек границ защитной зоны

Наименование поворотных точек	Координаты поворотных точек		Мера линии	Дирекционный угол
	X	Y		
1	351702.12	2222851.34	40.17	36°29'15"
2	351734.42	2222875.23	27.88	44°50'24"
3	351754.19	2222894.89	13.09	50°31'10"
4	351762.51	2222904.99	13.08	57°59'57"
5	351769.44	2222916.08	11.99	65°30'30"
6	351774.41	2222926.99	75.98	307°4'40"
7	351820.22	2222866.37	12.93	37°10'16"
8	351830.52	2222874.18	11.87	307°9'34"
9	351837.69	2222864.72	18.45	36°58'54"
10	351852.43	2222875.82	11.91	127°7'11"
11	351845.24	2222885.32	9.19	37°7'53"
12	351852.57	2222890.87	63.96	127°4'33"
13	351814.01	2222941.90	6.12	217°5'40"
14	351809.13	2222938.21	7.76	127°5'29"
15	351804.45	2222944.40	5.9	36°14'55"
16	351809.21	2222947.89	19.13	127°4'24"
17	351797.68	2222963.15	21.81	217°4'48"
18	351780.28	2222950.00	3.44	80°27'19"
19	351780.85	2222953.39	18.2	90°7'33"
20	351780.81	2222971.59	7.63	38°43'6"
21	351786.76	2222976.36	12.58	128°42'34"
22	351778.89	2222986.18	19.37	109°9'51"
23	351772.53	2223004.48	13.08	117°59'42"
24	351766.39	2223016.03	22.23	125°41'4"
25	351753.42	2223034.09	5.81	37°52'29"
26	351758.01	2223037.66	72.13	128°11'13"
27	351713.42	2223094.35	12.55	218°0'39"
28	351703.53	2223086.62	24.5	308°11'19"
29	351718.68	2223067.36	16.98	153°46'55"
30	351703.45	2223074.86	13.08	163°1'10"
31	351690.94	2223078.68	25.58	170°19'26"
32	351665.72	2223082.98	26.1	166°45'25"
33	351640.31	2223088.96	13.08	177°59'3"
34	351627.24	2223089.42	13.08	185°31'39"
35	351614.22	2223088.16	13.08	192°59'5"
36	351601.47	2223085.22	13.08	200°29'58"
37	351589.22	2223080.64	21.22	210°20'52"
38	351570.91	2223069.92	23.92	216°24'53"
39	351551.66	2223055.72	17.99	221°35'47"

Наименование поворотных точек	Координаты поворотных точек		Мера линии	Дирекционный угол
	X	Y		
40	351538.21	2223043.78	13.08	230°29'30"
41	351529.89	2223033.69	13.09	238°1'20"
42	351522.96	2223022.59	13.08	245°30'45"
43	351517.54	2223010.69	13.08	252°58'39"
44	351513.71	2222998.18	13.08	260°29'40"
45	351511.55	2222985.28	17.58	266°50'11"
46	351510.58	2222967.73	3.8	207°14'20"
47	351507.20	2222965.99	8.27	293°7'33"
48	351510.45	2222958.38	2.75	330°38'32"
49	351512.85	2222957.03	21.39	286°47'29"
50	351519.03	2222936.55	10.44	216°54'10"
51	351510.68	2222930.28	24.74	306°44'58"
52	351525.48	2222910.46	6.45	36°44'44"
53	351530.65	2222914.32	50.61	307°25'44"
54	351561.41	2222874.13	17.99	311°35'47"
55	351573.35	2222860.68	13.08	320°29'30"
56	351583.44	2222852.36	13.08	327°59'57"
57	351594.53	2222845.43	13.08	335°28'21"
58	351606.43	2222840.00	13.08	343°1'10"
59	351618.94	2222836.18	13.08	350°29'40"
60	351631.84	2222834.02	13.09	357°59'9"
61	351644.92	2222833.56	13.08	5°31'39"
62	351657.94	2222834.82	13.07	12°59'40"
63	351670.68	2222837.76	21.24	20°30'31"

4. Режим использования земельного участка в границах защитной зоны

В соответствии с пунктом 1 статьи 34.1 Федерального закона от 25 июня 2002 года № 73-ФЗ «Об объектах культурного наследия (памятниках истории и культуры) народов Российской Федерации», в границах защитной зоны объекта культурного наследия запрещается строительство объектов капитального строительства и их реконструкция, связанная с изменением их параметров (высоты, количества этажей, площади), за исключением строительства и реконструкции линейных объектов.

**Начальник управления государственной
охраны объектов культурного наследия
Белгородской области**



Г.В. Акапьева