



БЕЛГОРОДСКАЯ ОБЛАСТЬ
УПРАВЛЕНИЕ ГОСУДАРСТВЕННОЙ ОХРАНЫ ОБЪЕКТОВ
КУЛЬТУРНОГО НАСЛЕДИЯ БЕЛГОРОДСКОЙ ОБЛАСТИ

ПРИКАЗ

Белгород

«28» декабря 2018 г.

№ 466-03/01

**Об утверждении границ территории объекта культурного наследия
регионального значения «Дом, где в декабре 1919 года находился штаб
Первой Конной армии», расположенного по адресу:
Валуйский район, г. Валуйки, ул. Пролетарская, 16**

В соответствии со статьями 3.1 и 5.1 Федерального закона от 25 июня 2002 года № 73-ФЗ «Об объектах культурного наследия (памятниках истории и культуры) народов Российской Федерации», приказом Министерства культуры Российской Федерации от 4 июня 2015 года № 1745 «Об утверждении требований к составлению проектов границ территорий объектов культурного наследия», подпунктом 3.1.4 Положения об управлении государственной охраны объектов культурного наследия области, утвержденным постановлением Правительства Белгородской области от 14 декабря 2015 года № 453-пп, **п р и к а з ы в а ю:**

1. Утвердить границы территории объекта культурного наследия регионального значения «Дом, где в декабре 1919 года находился штаб Первой Конной армии», расположенного по адресу: Белгородская область, Валуйский район, г. Валуйки, ул. Пролетарская, 16, включенного в единый государственный реестр объектов культурного наследия (памятников истории и культуры) народов Российской Федерации в соответствии с решением Белгородского областного Совета народных депутатов исполнительного комитета от 28 августа 1986 года № 368 «Об утверждении дополнительного списка памятников истории и культуры, взятых под государственную охрану» согласно приложению 1 к настоящему приказу.


2. Утвердить режим использования земельного участка в границах территории объекта культурного наследия регионального значения «Дом, где в декабре 1919 года находился штаб Первой Конной армии», согласно приложению 2 к настоящему приказу.

3. Консультанту отдела государственной охраны, сохранения, использования и популяризации объектов культурного наследия (Уланская А.Е.) обеспечить размещение настоящего приказа на сайте «Вестник нормативных правовых актов Белгородской области» в информационно-телекоммуникационной сети Интернет (www.zakon.belregion.ru) и на официальном сайте управления государственной охраны объектов культурного

наследия области в информационно-телекоммуникационной сети Интернет (www.okn31.ru).

4. Контроль за исполнением настоящего приказа возложить на начальника отдела государственной охраны, сохранения, использования и популяризации объектов культурного наследия Лошакова К.А.

**Заместитель начальника управления
государственной охраны объектов
культурного наследия области**

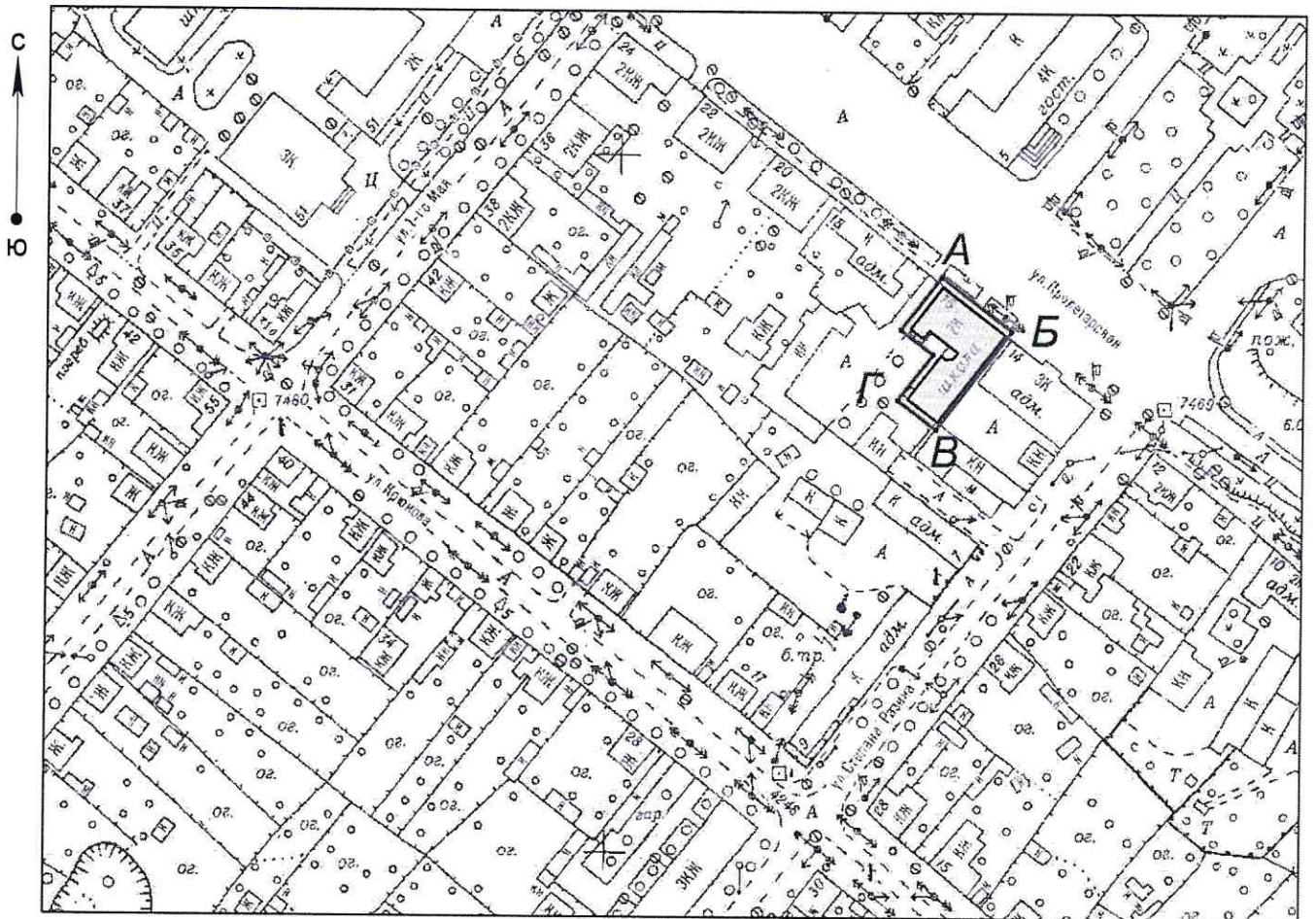


А.Чернявский

Приложение 1
к приказу управления государственной
охраны объектов культурного наследия
Белгородской области
от «28» декабря 2018 г. № 466-03/01

**Границы территории
объекта культурного наследия регионального значения
«Дом, где в декабре 1919 года находился штаб Первой Конной армии»
(Белгородская область, Валуйский район, г. Валуйки, ул. Пролетарская, 16)**

**1.1. Схема границ территории объекта культурного наследия
регионального значения «Дом, где в декабре 1919 года находился штаб Первой
Конной армии»**



Масштаб 1:2000

Условные обозначения:

- - граница территории объекта культурного наследия
- - объект культурного наследия

1.2. Описание границ территории объекта культурного наследия регионального значения «Дом, где в декабре 1919 года находился штаб Первой Конной армии»

Северная граница территории объекта культурного наследия проходит на расстоянии два метра от северного фасада здания (поворотные точки А-Б).

Восточная граница территории проходит на расстоянии один метр от восточного фасада здания (поворотные точки Б-В).


Южная граница проходит на расстоянии два метра от южного фасада здания (поворотные точки В-Г).

Западная граница территории объекта культурного наследия проходит на расстоянии два метра от западного фасада объекта культурного наследия (поворотные точки Г-А).

1.3. Координаты поворотных точек границ территории объекта культурного наследия регионального значения «Дом, где в декабре 1919 года находился штаб Первой Конной армии»

Наименование поворотных точек	Координаты поворотных точек		Мера линии	Дирекционный угол
	Х	У		
А	351435.05	2222653.93	25.53	127°28'31"
Б	351419.52	2222674.19	35.66	217°28'32"
В	351391.22	2222652.49	13.90	307°28'32"
Г	351399.67	2222641.46	16.55	37°29'20"
промежуточная точка	351412.81	2222651.54	11.63	307°28'44"
промежуточная точка	351419.88	2222642.31	19.11	37°28'31"

**Заместитель начальника управления
государственной охраны объектов
культурного наследия области**



А.Чернявский

Приложение 2
к приказу управления государственной
охраны объектов культурного наследия
Белгородской области
от «28» декабря 2018 г. № 466-03/01

Режим использования земельного участка
в границах территории объекта культурного наследия
регионального значения «Дом, где в декабре 1919 года
находился штаб Первой Конной армии»
(Белгородская область, Валуйский район, г. Валуйки, ул. Пролетарская, 16)

Разрешается:

- проведение работ, направленных на сохранение объекта культурного наследия (ремонт, реставрация, консервация, приспособление памятника для современного использования), без изменений его особенностей, составляющих предмет охраны, на основании проектов, выполненных, согласованных и утвержденных в установленном порядке;

- модернизация инженерных сетей, не создающая угрозу объекту культурного наследия;

- размещение на территории объекта культурного наследия стендов и иных средств наглядной агитации допускается в исключительных случаях, по согласованию с государственным органом охраны объектов культурного наследия;

- благоустройство, в том числе устройство отмосток и иных сооружений инженерной защиты объекта культурного наследия, плиточного и иного покрытия, наружного освещения объекта культурного наследия с учетом влияния светового потока на восприятие объекта культурного наследия;

- проведение земляных работ (при прокладке и реконструкции инженерных сетей, обеспечивающих эксплуатацию объекта культурного наследия).

- ведение хозяйственной деятельности, не противоречащей требованиям обеспечения сохранности объекта культурного наследия и позволяющей обеспечить функционирование объекта культурного наследия в современных условиях.

Запрещается:


- снос объекта культурного наследия;

- возведение пристроек к объекту культурного наследия и изменение традиционных характеристик здания, влекущее за собой причинение вреда в виде реального ущерба и (или) умаление его историко-культурной ценности;

- строительство объектов капитального строительства и увеличение объемно-пространственных характеристик существующих на территории объекта культурного наследия объектов капитального строительства;

- иные изменения, не согласованные с государственным органом охраны объектов культурного наследия.

Заместитель начальника управления
государственной охраны объектов
культурного наследия области



А.Чернявский