



БЕЛГОРОДСКАЯ ОБЛАСТЬ
УПРАВЛЕНИЕ ГОСУДАРСТВЕННОЙ ОХРАНЫ ОБЪЕКТОВ
КУЛЬТУРНОГО НАСЛЕДИЯ БЕЛГОРОДСКОЙ ОБЛАСТИ

ПРИКАЗ

Белгород

« 12 » ноября 20 18 г.

№ 303-03/01

Об утверждении координат поворотных точек границы защитной зоны объекта культурного наследия регионального значения «Здание, где в 1918 году работала первая партийная организация поселка Волоконовка. Здесь в 1943 году находился военный госпиталь № 1947», расположенного по адресу: Белгородская область, Волоконовский район, п. Волоконовка, ул. им. 60-летия Октября, 39

В соответствии со статьей 34.1 Федерального закона от 25 июня 2002 года № 73-ФЗ «Об объектах культурного наследия (памятниках истории и культуры) народов Российской Федерации», подпунктом 3.1.4 Положения об управлении государственной охраны объектов культурного наследия области, утвержденным постановлением Правительства Белгородской области от 14 декабря 2015 года № 453-пп, **п р и к а з ы в а ю:**

1. Утвердить координаты поворотных точек границы защитной зоны объекта культурного наследия регионального значения ««Здание, где в 1918 году работала первая партийная организация поселка Волоконовка. Здесь в 1943 году находился военный госпиталь № 1947», расположенного по адресу: Белгородская область, Волоконовский район, п. Волоконовка, ул. им. 60-летия Октября, 39, включенного в единый государственный реестр объектов культурного наследия (памятников истории и культуры) народов Российской Федерации в соответствии с решением исполнительного комитета Белгородского областного Совета народных депутатов от 28 августа 1986г. № 368 «Об утверждении дополнительного списка памятников истории и культуры, взятых под государственную охрану», согласно приложению 1 к настоящему приказу.

2. Консультанту производственной группы по охране и использованию памятников истории и культуры при управлении государственной охраны объектов культурного наследия Белгородской области (Велижанина Ю.Б.) обеспечить размещение настоящего приказа на сайте «Вестник нормативных правовых актов Белгородской области» в информационно-телекоммуникационной сети Интернет (www.zakon.belregion.ru) и на официальном сайте управления государственной охраны объектов культурного наследия области в информационно-телекоммуникационной сети Интернет (www.okn31.ru).

4. Контроль за исполнением настоящего приказа возложить на начальника отдела государственной охраны, сохранения, использования и популяризации объектов культурного наследия Лошакова К.А.

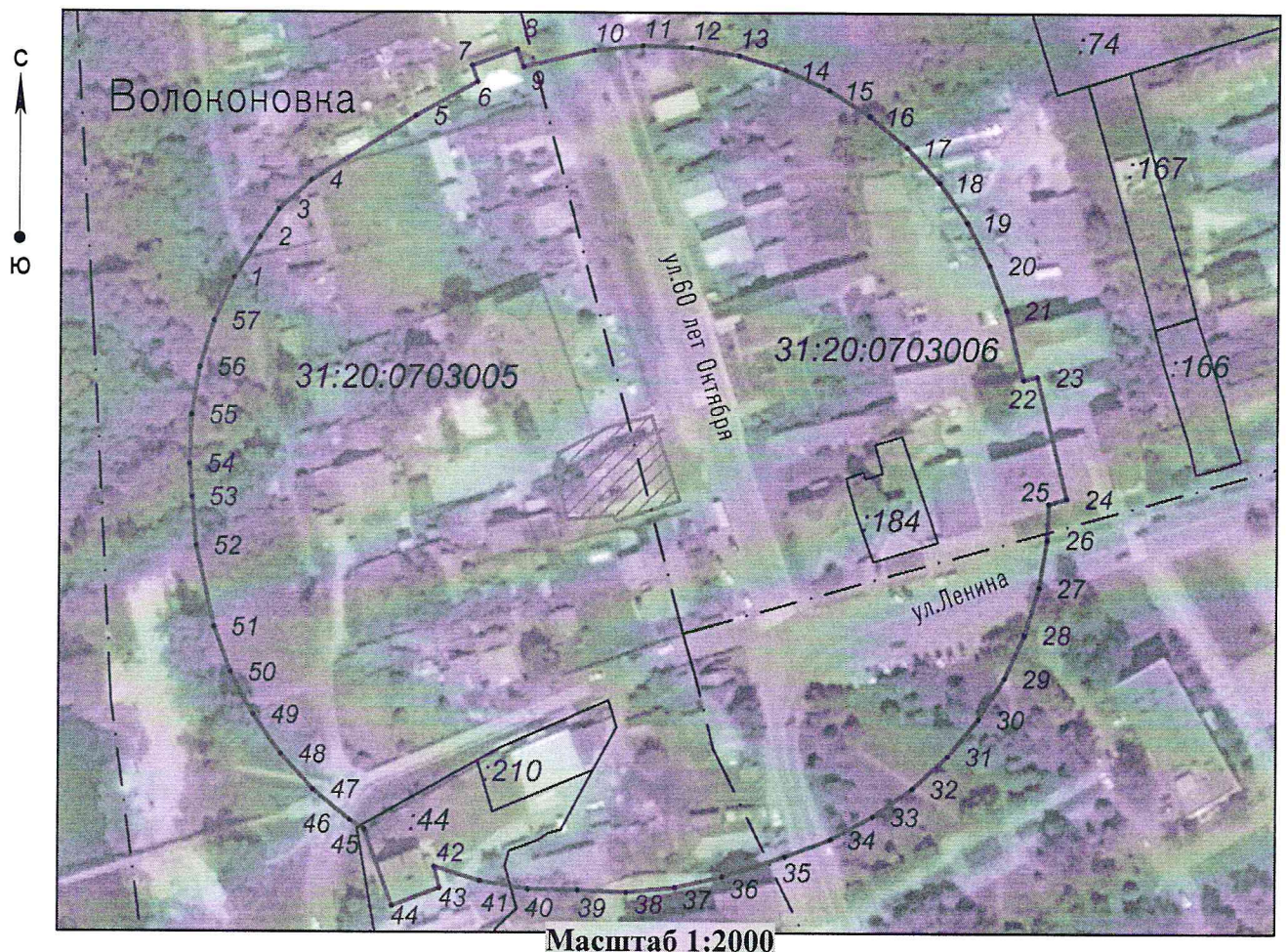
**Начальник управления
государственной охраны объектов
культурного наследия области**

Г.Акапьева





Приложение 1
к приказу управления государственной
охраны объектов культурного наследия
Белгородской области
от «12» *ноября* 2018 г. № *303-03/01*

**Границы защитной зоны объекта культурного наследия
регионального значения «Здание, где в 1918 году работала первая партийная
организация поселка Волоконовка. Здесь в 1943 году находился военный
госпиталь № 1947»
(Белгородская область, Волоконовский район, п. Волоконовка, ул. им. 60-летия
Октября, 39)**

1. Схема границ защитной зоны объекта культурного наследия регионального значения «Здание, где в 1918 году работала первая партийная организация поселка Волоконовка. Здесь в 1943 году находился военный госпиталь № 1947»



Условные обозначения

- | | |
|-------------------------------------------------------------------------------------|-----------------------------------------------|
|  | территория ОКН |
|  | граница защитной зоны |
| • 143 | характерная точка границ защитной зоны |
| :29 | кадастровый номер земельного участка |
| 31:00:0000000 | кадастровый номер квартала |
|  | граница земельного участка, включенная в ЕГРН |
|  | граница кадастрового квартала |

2. Описание границ защитной зоны объекта культурного наследия регионального значения «Здание, где в 1918 году работала первая партийная организация поселка Волоконовка. Здесь в 1943 году находился военный госпиталь № 1947»

Границы защитной зоны объекта культурного наследия проходят на расстоянии 100 м от границ территории объекта культурного наследия. В местах прохождения границ защитной зоны по объектам капитального строительства (точки 6-9, 22-25, 42-45) границы защитной зоны проходят по внешним границам таких объектов.

3. Координаты поворотных точек границ защитной зоны объекта культурного наследия «Здание, где в 1918 году работала первая партийная организация поселка Волоконовка. Здесь в 1943 году находился военный госпиталь № 1947» (S = 42301 кв. м)

Наименование поворотных точек	Координаты поворотных точек		Мера линии	Дирекционный угол
	X	Y		
1	382410.5	2204210.76	13.08	32°0'2"
2	382421.59	2204217.69	8.92	34°10'15"
3	382428.97	2204222.7	11.86	48°37'23"
4	382436.81	2204231.6	33.44	58°24'5"
5	382454.33	2204260.08	19.03	61°21'38"
6	382463.45	2204276.78	4.65	340°16'47"
7	382467.83	2204275.21	12.96	70°11'40"
8	382472.22	2204287.4	5.09	160°14'51"
9	382467.43	2204289.12	19.47	76°34'39"
10	382471.95	2204308.06	13.08	84°30'57"
11	382473.2	2204321.08	13.08	92°0'56"
12	382472.74	2204334.15	13.08	99°27'44"
13	382470.59	2204347.05	13.08	107°1'20"
14	382466.76	2204359.56	13.08	114°29'14"
15	382461.34	2204371.46	13.09	121°58'39"
16	382454.41	2204382.56	13.08	129°32'31"
17	382446.08	2204392.65	13.08	136°59'0"
18	382436.52	2204401.57	13.08	144°29'15"
19	382425.87	2204409.17	13.08	152°0'17"
20	382414.32	2204415.31	13.08	159°30'1"
21	382402.07	2204419.89	19.52	166°4'13"
22	382383.12	2204424.59	3.88	76°25'46"

Наименование поворотных точек	Координаты поворотных точек		Мера линии	Дирекционный угол
	X	Y		
23	382384.03	2204428.36	33.63	166°12'12"
24	382351.37	2204436.38	4.98	253°33'54"
25	382349.96	2204431.6	9.5	181°59'29"
26	382340.47	2204431.27	13.08	189°30'19"
27	382327.57	2204429.11	13.08	197°1'20"
28	382315.06	2204425.28	13.08	204°29'14"
29	382303.16	2204419.86	13.09	211°58'39"
30	382292.06	2204412.93	13.08	219°30'29"
31	382281.97	2204404.61	13.08	227°0'48"
32	382273.05	2204395.04	13.08	234°29'15"
33	382265.45	2204384.39	13.08	242°0'17"
34	382259.31	2204372.84	13.08	249°30'1"
35	382254.73	2204360.59	17.67	252°14'30"
36	382249.34	2204343.76	13.08	257°0'54"
37	382246.4	2204331.01	13.08	264°28'20"
38	382245.14	2204317.99	13.08	272°0'56"
39	382245.6	2204304.92	13.41	271°19'27"
40	382245.91	2204291.51	13.08	279°30'19"
41	382248.07	2204278.61	13.08	286°58'49"
42	382251.89	2204266.1	5.93	164°44'41"
43	382246.17	2204267.66	13.85	249°33'1"
44	382241.33	2204254.68	21.81	339°34'45"
45	382261.77	2204247.07	4.67	302°3'26"
46	382264.25	2204243.11	13.09	309°28'49"
47	382272.57	2204233.01	13.08	317°0'48"
48	382282.14	2204224.09	13.08	324°31'24"
49	382292.79	2204216.5	13.09	331°57'58"
50	382304.34	2204210.35	13.08	339°30'1"
51	382316.59	2204205.77	22.16	347°8'34"
52	382338.19	2204200.84	13.08	354°30'57"
53	382351.21	2204199.59	8.93	355°34'0"
54	382360.11	2204198.9	13.09	1°58'13"
55	382373.19	2204199.35	13.08	9°30'19"
56	382386.09	2204201.51	13.08	17°1'20"
57	382398.6	2204205.34	13.08	24°29'14"

4. Режим использования земельного участка в границах территории объекта культурного наследия регионального значения «Здание, где в 1918 году работала первая партийная организация поселка Волоконовка. Здесь в 1943 году находился военный госпиталь № 1947»

В границах защитной зоны объекта культурного наследия запрещается строительство объектов капитального строительства и их реконструкция, связанная с изменением их параметров (высоты, количества этажей, площади), за исключением строительства и реконструкции линейных объектов.

**Начальник управления
государственной охраны объектов
культурного наследия области**



Г.Акапьева