



БЕЛГОРОДСКАЯ ОБЛАСТЬ
УПРАВЛЕНИЕ ГОСУДАРСТВЕННОЙ ОХРАНЫ ОБЪЕКТОВ
КУЛЬТУРНОГО НАСЛЕДИЯ БЕЛГОРОДСКОЙ ОБЛАСТИ

ПРИКАЗ

Белгород

« 17 » января 2020 г.

№ 22-24/81

Об утверждении графического описания местоположения границ (с перечнем координат характерных точек) защитной зоны объекта культурного наследия регионального значения «Поликлиника», расположенного по адресу: Белгородская область, г. Старый Оскол, ул. Пролетарская, 23/52

В соответствии со статьей 34.1 Федерального закона от 25 июня 2002 года № 73-ФЗ «Об объектах культурного наследия (памятниках истории и культуры) народов Российской Федерации», подпунктом 3.1.4 Положения об управлении государственной охраны объектов культурного наследия области, утвержденным постановлением Правительства Белгородской области от 14 декабря 2015 года № 453-пп, в целях государственной охраны объектов культурного наследия (памятников истории и культуры), **п р и к а з ы в а ю**:

1. Утвердить графическое описание местоположения границ (с перечнем координат характерных точек) защитной зоны объекта культурного наследия регионального значения «Поликлиника», расположенного по адресу: Белгородская область, г. Старый Оскол, ул. Пролетарская, 23/52, включенного в единый государственный реестр объектов культурного наследия (памятников истории и культуры) народов Российской Федерации в соответствии с постановлением главы администрации Белгородской области от 12 мая 1997 года № 229 «Об утверждении дополнительного списка памятников истории и культуры, принимаемых на государственную охрану», согласно приложению к настоящему приказу.

2. Консультанту отдела государственной охраны, сохранения, использования и популяризации объектов культурного наследия (Уланская А.Е.) обеспечить:

- размещение настоящего приказа на сайте «Вестник нормативных правовых актов Белгородской области» в информационно-телекоммуникационной сети Интернет (www.zakon.belregion.ru) и на официальном сайте управления государственной охраны объектов культурного наследия области в информационно-телекоммуникационной сети Интернет (www.okn31.ru).

- размещение настоящего приказа в федеральной государственной информационной системе территориального планирования;

- направление копии настоящего приказа в управление федеральной службы государственной регистрации, кадастра и картографии по Белгородской области для внесения сведений в ЕГРН.

3. Контроль за исполнением настоящего приказа возложить на начальника отдела государственной охраны, сохранения, использования и популяризации объектов культурного наследия Лошакова К.А.

**Начальник управления государственной
охраны объектов культурного наследия
Белгородской области**

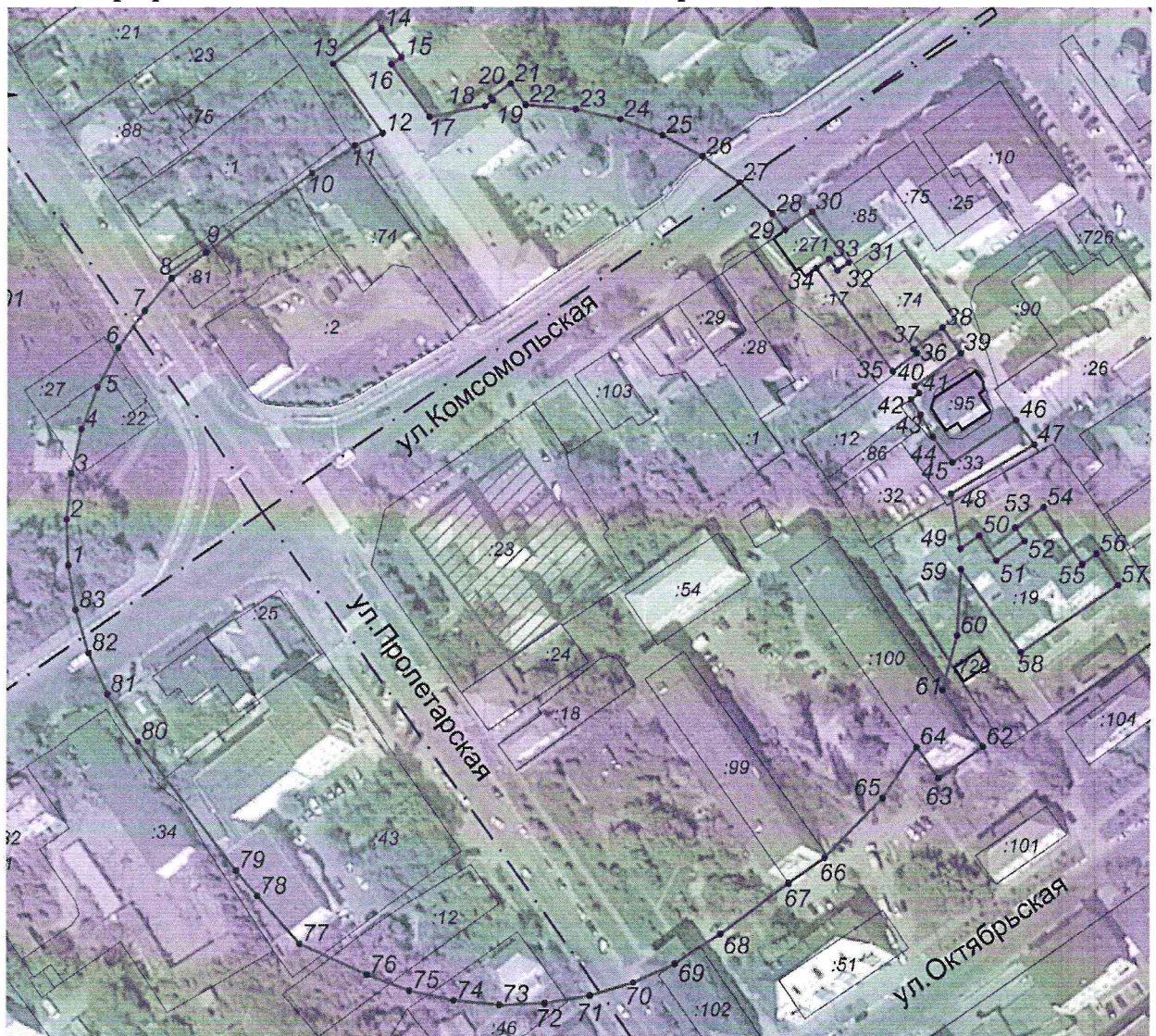


Г.В. Акапьева

Приложение
к приказу управления государственной
охраны объектов культурного наследия
Белгородской области
от « » 2020 г.
№





**Графическое описание местоположения границ
(с перечнем координат характерных точек) защитной зоны объекта
культурного наследия регионального значения «Поликлиника», расположенного
по адресу: Белгородская область, г. Старый Оскол, ул. Пролетарская, 23/52**

1. Графическое описание местоположения границ защитной зоны



Масштаб 1:2000

Условные обозначения

- | | | | |
|---|--|--|---|
|  | территория ОКН |  | граница земельного участка, включенная в ЕГРН |
|  | граница защитной зоны |  | граница кадастрового квартала |
| ● 1-83 | характерная точка границ защитной зоны | | |
| :25 | кадастровый номер земельного участка | | |

2. Описание местоположения границ защитной зоны

Границы защитной зоны объекта культурного наследия проходят на расстоянии 100 м от границ территории объекта культурного наследия. В местах прохождения границ защитной зоны по объектам капитального строительства (точки 12-17, 19-22, 29-34, 35-42, 45-48, 49-59, 61-64) границы защитной зоны проходят по внешним границам таких объектов.

3. Перечень координат характерных точек границ защитной зоны

Наименование поворотных точек	Координаты поворотных точек		Мера линии	Дирекционный угол
	X	Y		
1	472625.68	2205037.1	13.08	358°1'41"
2	472638.75	2205036.65	13.08	5°29'2"
3	472651.77	2205037.9	13.08	12°59'5"
4	472664.52	2205040.84	13.08	20°29'58"
5	472676.77	2205045.42	13.08	27°59'42"
6	472688.32	2205051.56	13.08	35°30'44"
7	472698.97	2205059.16	12.15	40°7'32"
8	472708.26	2205066.99	12.52	52°16'10"
9	472715.92	2205076.89	38.52	53°20'18"
10	472738.92	2205107.79	14.67	57°33'20"
11	472746.79	2205120.17	8.89	65°28'52"
12	472750.48	2205128.26	24.6	324°9'52"
13	472770.42	2205113.86	17.25	54°9'12"
14	472780.52	2205127.84	10.11	144°8'21"
15	472772.33	2205133.76	3.57	234°13'12"
16	472770.24	2205130.86	18.59	144°10'19"
17	472755.17	2205141.74	16.19	79°12'38"
18	472758.2	2205157.64	2.73	54°5'46"
19	472759.8	2205159.85	1	324°23'43"
20	472760.61	2205159.27	6.99	54°40'19"
21	472764.65	2205164.97	7.38	144°55'53"
22	472758.61	2205169.21	14.41	94°48'59"
23	472757.4	2205183.57	13.08	102°59'5"
24	472754.46	2205196.32	13.08	110°29'58"
25	472749.88	2205208.57	13.08	117°59'42"
26	472743.74	2205220.12	13.08	125°30'44"
27	472736.14	2205230.77	13.08	132°59'11"
28	472727.22	2205240.34	6.07	140°32'40"
29	472722.53	2205244.2	9.27	55°43'37"
30	472727.75	2205251.86	18.17	144°37'51"
31	472712.93	2205262.38	3.91	235°5'30"
32	472710.69	2205259.17	4	324°21'44"
33	472713.94	2205256.84	4.66	234°26'1"
34	472711.23	2205253.05	37.14	143°5'57"
35	472681.53	2205275.35	8.61	52°50'14"
36	472686.73	2205282.21	1.55	324°27'44"
37	472687.99	2205281.31	10.22	53°13'51"
38	472694.11	2205289.5	8.99	144°21'57"
39	472686.8	2205294.74	16.26	233°30'13"
40	472677.13	2205281.67	2.46	148°18'57"
41	472675.04	2205282.96	3.07	233°36'56"
42	472673.22	2205280.49	5.29	148°3'7"
43	472668.73	2205283.29	7.33	151°7'39"
44	472662.31	2205286.83	9.24	142°17'56"

Наименование поворотных точек	Координаты поворотных точек		Мера линии	Дирекционный угол
	X	Y		
44	472662.31	2205286.83	9.24	142°17'56"
45	472655	2205292.48	22.05	56°2'9"
46	472667.32	2205310.77	8.89	144°31'20"
47	472660.08	2205315.93	27.74	239°31'30"
48	472646.01	2205292.02	15.89	170°10'55"
49	472630.35	2205294.73	6.64	55°22'33"
50	472634.12	2205300.19	8.72	145°16'17"
51	472626.95	2205305.16	9.82	55°17'24"
52	472632.54	2205313.23	4.81	325°15'7"
53	472636.49	2205310.49	9.9	55°16'58"
54	472642.13	2205318.63	19.71	145°17'37"
55	472625.93	2205329.85	5	55°15'40"
56	472628.78	2205333.96	10.92	145°17'29"
57	472619.8	2205340.18	34.07	235°18'25"
58	472600.41	2205312.17	29.59	324°23'33"
59	472624.47	2205294.94	19.17	183°6'36"
60	472605.33	2205293.9	16.49	194°32'30"
61	472589.37	2205289.76	20.1	144°44'38"
62	472572.96	2205301.36	15.6	234°21'50"
63	472563.87	2205288.68	10.96	325°2'1"
64	472572.85	2205282.4	17.66	213°32'45"
65	472558.13	2205272.64	24.04	224°14'29"
66	472540.91	2205255.87	12.71	234°44'5"
67	472533.57	2205245.49	24.58	233°35'13"
68	472518.98	2205225.71	15.67	237°16'24"
69	472510.51	2205212.53	13.08	245°30'45"
70	472505.09	2205200.63	13.08	252°58'39"
71	472501.26	2205188.12	13.08	260°29'40"
72	472499.1	2205175.22	13.08	268°1'41"
73	472498.65	2205162.15	13.08	275°29'2"
74	472499.9	2205149.13	13.08	282°59'5"
75	472502.84	2205136.38	13.08	290°29'58"
76	472507.42	2205124.13	21.57	294°24'7"
77	472516.33	2205104.49	18.34	318°34'54"
78	472530.08	2205092.36	9.81	319°35'19"
79	472537.55	2205086	46.84	322°22'18"
80	472574.65	2205057.4	16.35	327°3'30"
81	472588.37	2205048.51	13.08	335°30'45"
82	472600.27	2205043.09	13.08	342°58'39"
83	472612.78	2205039.26	13.08	350°29'40"

4. Режим использования земельного участка в границах защитной зоны

В соответствии с пунктом 1 статьи 34.1 Федерального закона от 25 июня 2002 года № 73-ФЗ «Об объектах культурного наследия (памятниках истории и культуры) народов Российской Федерации», в границах защитной зоны объекта культурного наследия запрещается строительство объектов капитального строительства и их реконструкция, связанная с изменением их параметров (высоты, количества этажей, площади), за исключением строительства и реконструкции линейных объектов.

Начальник управления государственной
охраны объектов культурного наследия
Белгородской области



Г.В. Акапьева