



БЕЛГОРОДСКАЯ ОБЛАСТЬ  
УПРАВЛЕНИЕ ГОСУДАРСТВЕННОЙ ОХРАНЫ ОБЪЕКТОВ  
КУЛЬТУРНОГО НАСЛЕДИЯ БЕЛГОРОДСКОЙ ОБЛАСТИ

ПРИКАЗ

Белгород

«28» декабря 2018 г.

№ 476-03/01

**Об утверждении границ территории объекта культурного наследия  
регионального значения «Знаменская церковь. Построена в 1727 году.  
Каменная», расположенного по адресу: Валуйский район,  
п. Уразово, ул. Красная площадь**

В соответствии со статьями 3.1 и 5.1 Федерального закона от 25 июня 2002 года № 73-ФЗ «Об объектах культурного наследия (памятниках истории и культуры) народов Российской Федерации», приказом Министерства культуры Российской Федерации от 4 июня 2015 года № 1745 «Об утверждении требований к составлению проектов границ территорий объектов культурного наследия», подпунктом 3.1.4 Положения об управлении государственной охраны объектов культурного наследия области, утвержденным постановлением Правительства Белгородской области от 14 декабря 2015 года № 453-пп, **п р и к а з ы в а ю:**

1. Утвердить границы территории объекта культурного наследия регионального значения «Знаменская церковь. Построена в 1727 году. Каменная», расположенного по адресу: Белгородская область, Валуйский район, п. Уразово, ул. Красная площадь, включенного в единый государственный реестр объектов культурного наследия (памятников истории и культуры) народов Российской Федерации в соответствии с решением исполкома Белгородского областного совета депутатов трудящихся от 17 октября 1966 года № 589 «О состоянии и мерах улучшения охраны памятников истории и культуры в области» согласно приложению 1 к настоящему приказу.


2. Утвердить режим использования земельного участка в границах территории объекта культурного наследия регионального значения «Знаменская церковь. Построена в 1727 году. Каменная», согласно приложению 2 к настоящему приказу.

3. Консультанту отдела государственной охраны, сохранения, использования и популяризации объектов культурного наследия (Уланская А.Е.) обеспечить размещение настоящего приказа на сайте «Вестник нормативных правовых актов Белгородской области» в информационно-телекоммуникационной сети Интернет ([www.zakon.belregion.ru](http://www.zakon.belregion.ru)) и на официальном сайте управления государственной охраны объектов культурного

наследия области в информационно-телекоммуникационной сети Интернет (www.okn31.ru).

4. Контроль за исполнением настоящего приказа возложить на начальника отдела государственной охраны, сохранения, использования и популяризации объектов культурного наследия Лошакова К.А.

**Заместитель начальника управления  
государственной охраны объектов  
культурного наследия области**

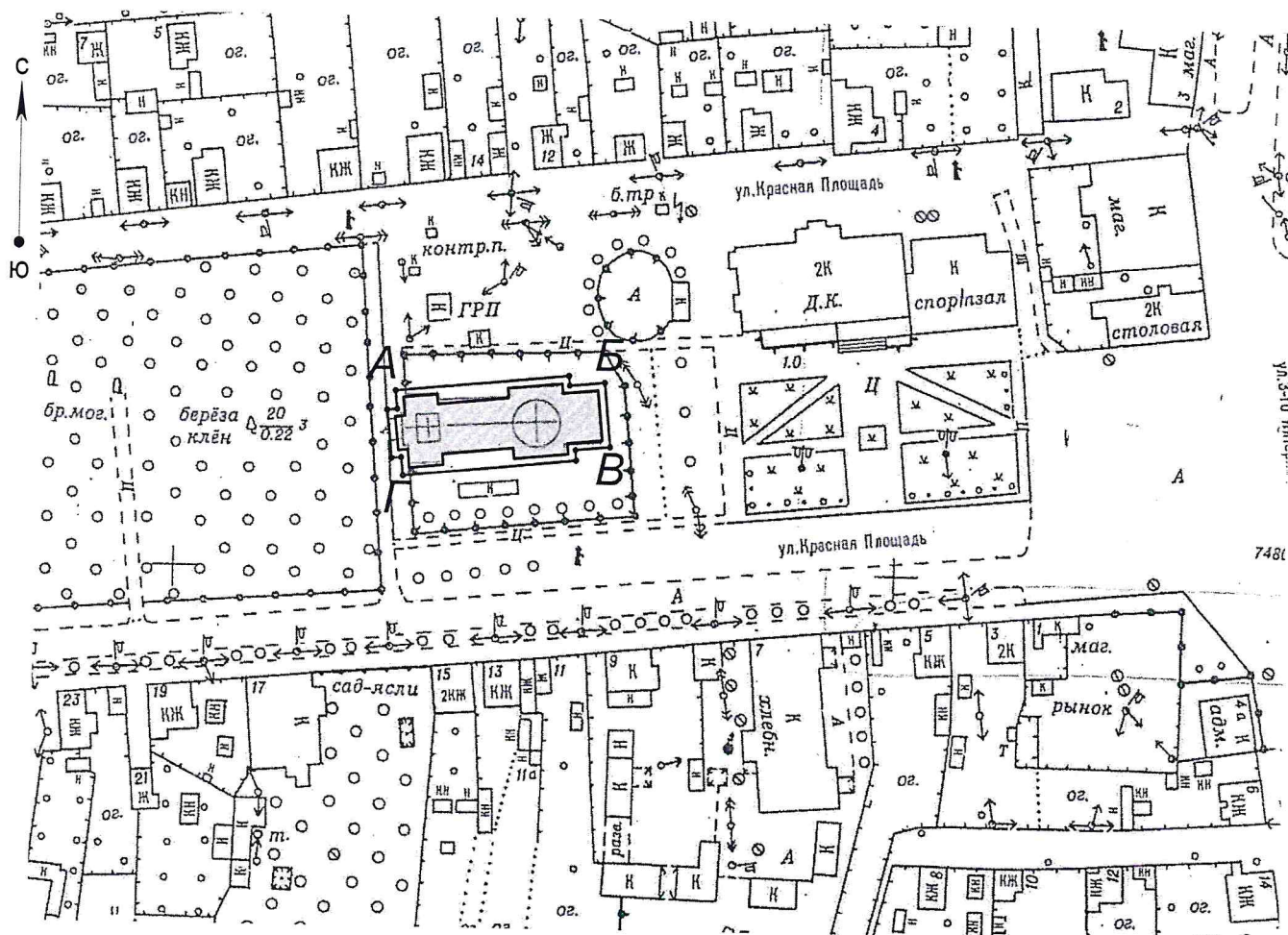


**А.Чернявский**

Приложение 1  
к приказу управления государственной  
охраны объектов культурного  
наследия Белгородской области  
от «29» декабря 2018 г. № 476-03/01

Границы территории  
объекта культурного наследия регионального значения  
«Знаменская церковь. Построена в 1727 году. Каменная»  
(Белгородская область, Валуйский район, п. Уразово, ул. Красная площадь)

1.1. Схема границ территории объекта культурного наследия  
регионального значения «Знаменская церковь. Построена в 1727 году.  
Каменная»



Масштаб 1:2000

Условные обозначения:

- граница территории объекта культурного наследия
- объект культурного наследия



**1.2. Описание границ территории объекта культурного наследия регионального значения «Знаменская церковь. Построена в 1727 году. Каменная»**

Северная граница территории объекта культурного наследия проходит на расстоянии 2 метра от памятника (поворотные точки А-Б).

Восточная граница территории объекта культурного наследия проходит на расстоянии 2 метра от памятника (поворотные точки Б-В).


Южная граница территории объекта культурного наследия на расстоянии 2 метра от памятника (поворотные точки В-Г).

Западная граница территории объекта культурного наследия проходит на расстоянии 2 метра от памятника (поворотные точки Г-А).

**1.3. Координаты поворотных точек границ территории объекта культурного наследия регионального значения «Знаменская церковь. Построена в 1727 году. Каменная»**

Наименование поворотных точек	Координаты поворотных точек		Мера линии	Дирекционный угол
	X	Y		
А	337283.62	2217520.81	48.3	84°10'8"
Б	337288.53	2217568.86	2.73	174°10'12"
промежуточная точка	337285.81	2217569.14	9.75	84°10'10"
промежуточная точка	337286.8	2217578.84	17.96	174°10'8"
промежуточная точка	337268.93	2217580.66	9.75	264°10'7"
промежуточная точка	337267.94	2217570.96	2.94	174°10'8"
В	337265.01	2217571.26	48.29	264°8'24"
Г	337260.08	2217523.22	5.12	354°2'44"
промежуточная точка	337265.17	2217522.69	2.64	264°2'42"
промежуточная точка	337264.9	2217520.07	13.49	354°2'44"
промежуточная точка	337278.31	2217518.67	2.67	84°10'4"
промежуточная точка	337278.58	2217521.33	5.06	354°10'6"

**Заместитель начальника управления  
государственной охраны объектов  
культурного наследия области**



**А.Чернявский**

**Приложение 2**  
**к приказу управления государственной**  
**охраны объектов культурного наследия**  
**Белгородской области**  
от «29» Декабря 2018 г. № 476-03/01

**Режим использования земельного участка**  
**в границах территории объекта культурного наследия регионального значения**  
**«Знаменская церковь. Построена в 1727 году. Каменная»**  
**(Белгородская область, Валуйский район, п. Уразово, ул. Красная площадь)**

**Разрешается:**

- проведение работ, направленных на сохранение объекта культурного наследия (ремонт, реставрация, консервация, приспособление памятника для современного использования), без изменений его особенностей, составляющих предмет охраны, на основании проектов, выполненных, согласованных и утвержденных в установленном порядке;

- модернизация инженерных сетей, не создающая угрозу объекту культурного наследия;

- размещение на территории объекта культурного наследия стендов и иных средств наглядной агитации допускается в исключительных случаях, по согласованию с государственным органом охраны объектов культурного наследия;

- благоустройство, в том числе устройство отмосток и иных сооружений инженерной защиты объекта культурного наследия, плиточного и иного покрытия, наружного освещения объекта культурного наследия с учетом влияния светового потока на восприятие объекта культурного наследия;

- проведение земляных работ (при прокладке и реконструкции инженерных сетей, обеспечивающих эксплуатацию объекта культурного наследия).

- ведение хозяйственной деятельности, не противоречащей требованиям обеспечения сохранности объекта культурного наследия и позволяющей обеспечить функционирование объекта культурного наследия в современных условиях.

**Запрещается:**


- снос объекта культурного наследия;

- возведение пристроек к объекту культурного наследия и изменение традиционных характеристик здания, влекущее за собой причинение вреда в виде реального ущерба и (или) умаление его историко-культурной ценности;

- строительство объектов капитального строительства и увеличение объемно-пространственных характеристик существующих на территории объекта культурного наследия объектов капитального строительства;

- иные изменения, не согласованные с государственным органом охраны объектов культурного наследия.

**Заместитель начальника управления**  
**государственной охраны объектов**  
**культурного наследия области**



**А.Чернявский**