



БЕЛГОРОДСКАЯ ОБЛАСТЬ
УПРАВЛЕНИЕ ГОСУДАРСТВЕННОЙ ОХРАНЫ ОБЪЕКТОВ
КУЛЬТУРНОГО НАСЛЕДИЯ БЕЛГОРОДСКОЙ ОБЛАСТИ

ПРИКАЗ

Белгород

« 04 » декабря 20 19 г.

№ 04-10/03/653

Об утверждении графического описания местоположения границ (с перечнем координат характерных точек) защитной зоны объекта культурного наследия федерального значения «Дом, в котором в 1901 году родился генерал армии Ватутин Николай Федорович. В доме – мемориальный музей Н.Ф.Ватутина», расположенного по адресу: Белгородская область, Валуйский городской округ (ранее - Валуйский район), с. Ватутино, ул. Меловая, 28

В соответствии со статьей 34.1 Федерального закона от 25 июня 2002 года № 73-ФЗ «Об объектах культурного наследия (памятниках истории и культуры) народов Российской Федерации», подпунктом 3.1.4 Положения об управлении государственной охраны объектов культурного наследия области, утвержденным постановлением Правительства Белгородской области от 14 декабря 2015 года № 453-пп, в целях государственной охраны объектов культурного наследия (памятников истории и культуры), **п р и к а з ы в а ю:**

1. Утвердить прилагаемое графическое описание местоположения границ (с перечнем координат характерных точек) защитной зоны объекта культурного наследия федерального значения «Дом, в котором в 1901 году родился генерал армии Ватутин Николай Федорович. В доме – мемориальный музей Н.Ф.Ватутина», расположенного по адресу: Белгородская область, Валуйский городской округ (ранее - Валуйский район), с. Ватутино, ул. Меловая, 28, включенного в единый государственный реестр объектов культурного наследия (памятников истории и культуры) народов Российской Федерации в соответствии с постановлением Совета Министров РСФСР от 04 декабря 1974 года № 624 «О дополнении и частичном изменении постановления Совета Министров РСФСР от 30 августа 1960 г. № 1327 «О дальнейшем улучшении дела охраны памятников культуры в РСФСР», согласно приложению к настоящему приказу.

2. Консультанту отдела государственной охраны, сохранения, использования и популяризации объектов культурного наследия (Уланская А.Е.) обеспечить:

- размещение настоящего приказа на сайте «Вестник нормативных правовых актов Белгородской области» в информационно-телекоммуникационной сети Интернет (www.zakon.belregion.ru) и на официальном сайте управления государственной охраны объектов культурного наследия области в информационно-телекоммуникационной сети Интернет (www.okn31.ru).

- размещение настоящего приказа в федеральной государственной информационной системе территориального планирования;

- направление копии настоящего приказа в управление федеральной службы государственной регистрации, кадастра и картографии по Белгородской области для внесения сведений в ЕГРН.

3. Контроль за исполнением настоящего приказа возложить на начальника отдела государственной охраны, сохранения, использования и популяризации объектов культурного наследия Лошакова К.А.

**Начальник управления государственной
охраны объектов культурного наследия
Белгородской области**

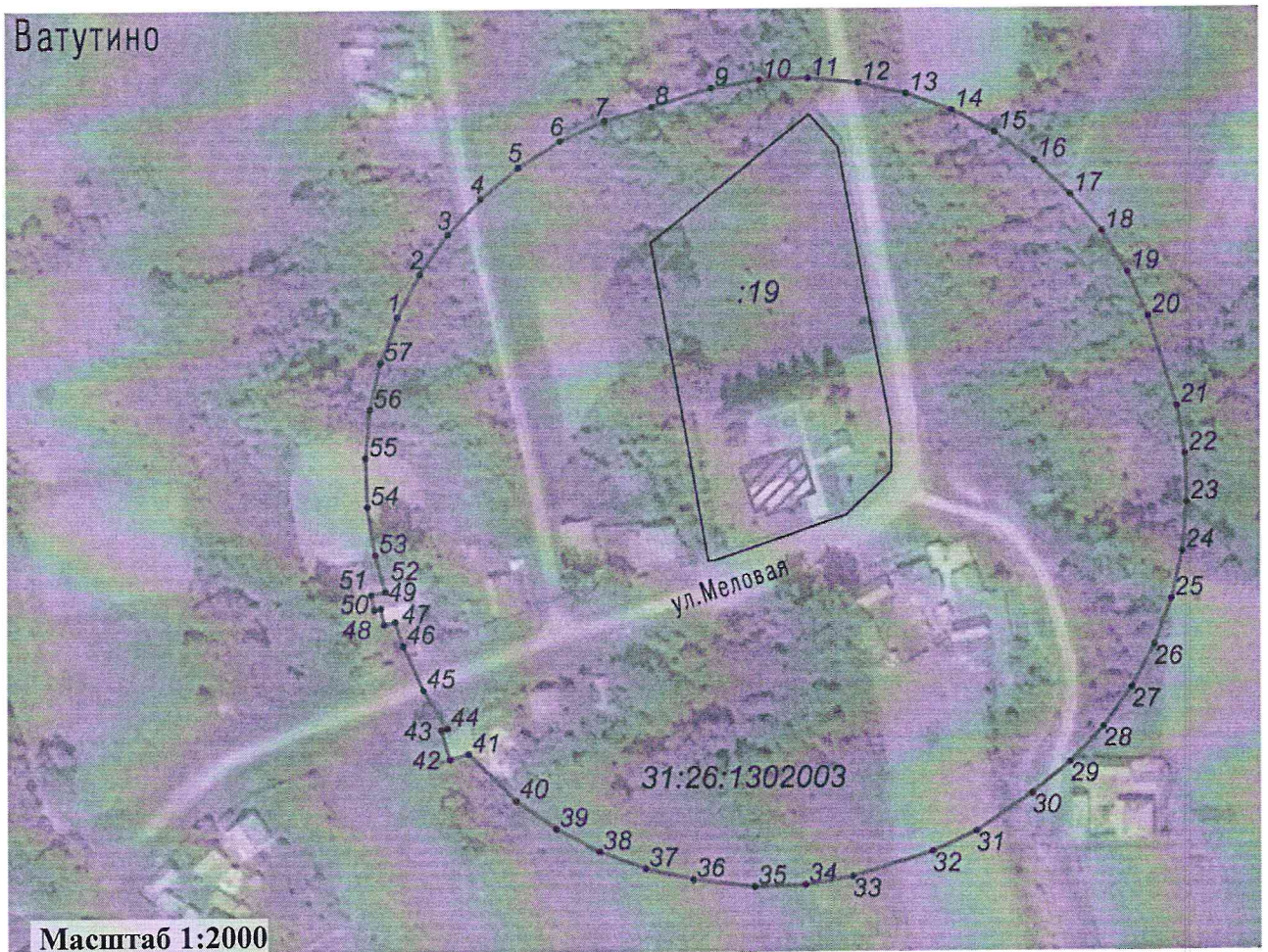


Г.В. Акапьева





Приложение
к приказу управления государственной
охраны объектов культурного наследия
Белгородской области
от «04» декабря 2019 г.
№ 22-20/03/653

Графическое описание местоположения границ
(с перечнем координат характерных точек) защитной зоны объекта культурного
наследия федерального значения «Дом, в котором в 1901 году родился генерал
армии Ватутин Николай Федорович. В доме – мемориальный музей
Н.Ф. Ватутина», расположенного по адресу: Белгородская область, Валуйский
городской округ (ранее - Валуйский район), с. Ватутино, ул. Меловая, 28

1. Графическое описание местоположения границ защитной зоны



Условные обозначения

	территория ОКН	31:26:1302003	кадастровый номер квартала
	граница защитной зоны		граница земельного участка, включенная в ЕГРН
● 1-57	характерная точка границ защитной зоны		граница кадастрового квартала
:19	кадастровый номер земельного участка		

2. Описание местоположения границ защитной зоны

Границы защитной зоны объекта культурного наследия проходят на расстоянии 100 м от границ территории объекта культурного наследия. В местах прохождения границ защитной зоны по объектам капитального строительства (точки 41-44, 47-52) границы защитной зоны проходят по внешним границам таких объектов.

3. Перечень координат характерных точек границ защитной зоны

Наименование поворотных точек	Координаты поворотных точек		Мера линии	Дирекционный угол
	X	Y		
1	359915.8	2237502.69	13.08	28°0'0"
2	359927.35	2237508.84	13.08	35°29'59"
3	359938	2237516.43	13.08	43°0'1"
4	359947.56	2237525.35	13.08	50°29'59"
5	359955.88	2237535.45	13.08	57°59'59"
6	359962.82	2237546.54	13.08	65°29'58"
7	359968.24	2237558.44	13.08	73°0'0"
8	359972.06	2237570.95	16.91	72°15'46"
9	359977.22	2237587.06	13.08	80°30'0"
10	359979.38	2237599.96	13.08	88°0'0"
11	359979.83	2237613.03	13.75	95°13'31"
12	359978.58	2237626.72	13.08	103°0'0"
13	359975.64	2237639.47	13.08	110°30'0"
14	359971.06	2237651.72	13.08	118°0'0"
15	359964.92	2237663.27	13.08	125°29'59"
16	359957.32	2237673.92	13.08	133°0'0"
17	359948.4	2237683.49	13.08	140°29'59"
18	359938.31	2237691.81	13.08	147°59'59"
19	359927.21	2237698.74	13.08	155°30'0"
20	359915.31	2237704.16	25.54	162°38'24"
21	359890.93	2237711.78	13.08	170°30'0"
22	359878.03	2237713.94	13.08	178°0'0"
23	359864.96	2237714.4	13.08	185°29'59"
24	359851.94	2237713.14	13.08	192°59'59"
25	359839.19	2237710.2	13.08	200°30'1"
26	359826.94	2237705.62	13.08	207°59'58"
27	359815.39	2237699.48	13.08	215°30'0"
28	359804.74	2237691.88	13.08	223°0'0"
29	359795.18	2237682.96	13.08	230°29'59"
30	359786.86	2237672.87	17.98	236°2'41"
31	359776.81	2237657.95	13.08	245°29'58"
32	359771.39	2237646.05	22.49	252°41'29"
33	359764.69	2237624.58	13.08	260°29'59"
34	359762.54	2237611.68	13.75	268°5'28"
35	359762.08	2237597.93	16.59	277°3'49"

Наименование поворотных точек	Координаты поворотных точек		Мера линии	Дирекционный угол
	X	Y		
36	359764.12	2237581.46	13.08	283°0'0"
37	359767.06	2237568.72	13.08	290°29'59"
38	359771.64	2237556.47	13.08	298°0'0"
39	359777.78	2237544.92	13.08	305°30'0"
40	359785.38	2237534.27	17.91	315°1'49"
41	359798.05	2237521.61	5.26	253°47'22"
42	359796.58	2237516.56	8.28	343°51'18"
43	359804.53	2237514.26	1.79	73°51'20"
44	359805.03	2237515.98	12.33	327°59'59"
45	359815.49	2237509.45	13.08	335°30'0"
46	359827.39	2237504.03	6.87	341°45'40"
47	359833.91	2237501.87	3.08	258°8'1"
48	359833.28	2237498.86	4.34	348°10'21"
49	359837.53	2237497.97	1.76	258°10'42"
50	359837.17	2237496.25	4.17	348°5'49"
51	359841.25	2237495.39	3.91	78°22'31"
52	359842.04	2237499.22	10.13	344°36'56"
53	359851.81	2237496.53	13.08	350°30'0"
54	359864.71	2237494.37	13.08	358°0'0"
55	359877.78	2237493.92	13.08	5°29'59"
56	359890.8	2237495.17	13.08	12°59'59"
57	359903.55	2237498.11	13.08	20°29'59"

4. Режим использования земельного участка в границах защитной зоны

В соответствии с пунктом 1 статьи 34.1 Федерального закона от 25 июня 2002 года № 73-ФЗ «Об объектах культурного наследия (памятниках истории и культуры) народов Российской Федерации», в границах защитной зоны объекта культурного наследия запрещается строительство объектов капитального строительства и их реконструкция, связанная с изменением их параметров (высоты, количества этажей, площади), за исключением строительства и реконструкции линейных объектов.

Начальник управления государственной
охраны объектов культурного наследия
Белгородской области



Г.В. Акапьева