



# РАСПОРЯЖЕНИЕ ПРАВИТЕЛЬСТВА БЕЛГОРОДСКОЙ ОБЛАСТИ

Белгород

« 19 » ОКТЯБРЯ 20 15г.

№ 535-рп

## Об утверждении границ территорий объектов культурного наследия (памятников истории и культуры), расположенных на территории муниципального района «Красногвардейский район», и режимов использования земельных участков в границах данных территорий

В соответствии с Федеральным законом от 25 июня 2002 года № 73-ФЗ «Об объектах культурного наследия (памятниках истории и культуры) народов Российской Федерации», законом Белгородской области от 13 ноября 2003 года № 97 «Об объектах культурного наследия (памятниках истории и культуры) Белгородской области», в целях обеспечения сохранности объектов культурного наследия (памятников истории и культуры) в их исторической среде:

1. Утвердить прилагаемые границы территорий объектов культурного наследия (памятников истории и культуры), расположенных на территории Красногвардейского района Белгородской области, с их описанием.

2. Утвердить режимы использования земельных участков в границах территорий объектов культурного наследия (памятников истории и культуры), расположенных на территории Красногвардейского района Белгородской области (прилагаются).

3. Рекомендовать администрации Красногвардейского района Белгородской области (Шаполову О.П.) учесть границы территорий объектов культурного наследия, режимы использования земельных участков в границах данных территорий в документах территориального планирования, правилах землепользования и застройки, документации по планировке территорий.

4. Контроль за исполнением распоряжения возложить на департамент внутренней и кадровой политики Белгородской области (Сергачёв В.А.).

Информацию об исполнении распоряжения представить к 1 декабря 2016 года.

Губернатор  
Белгородской области

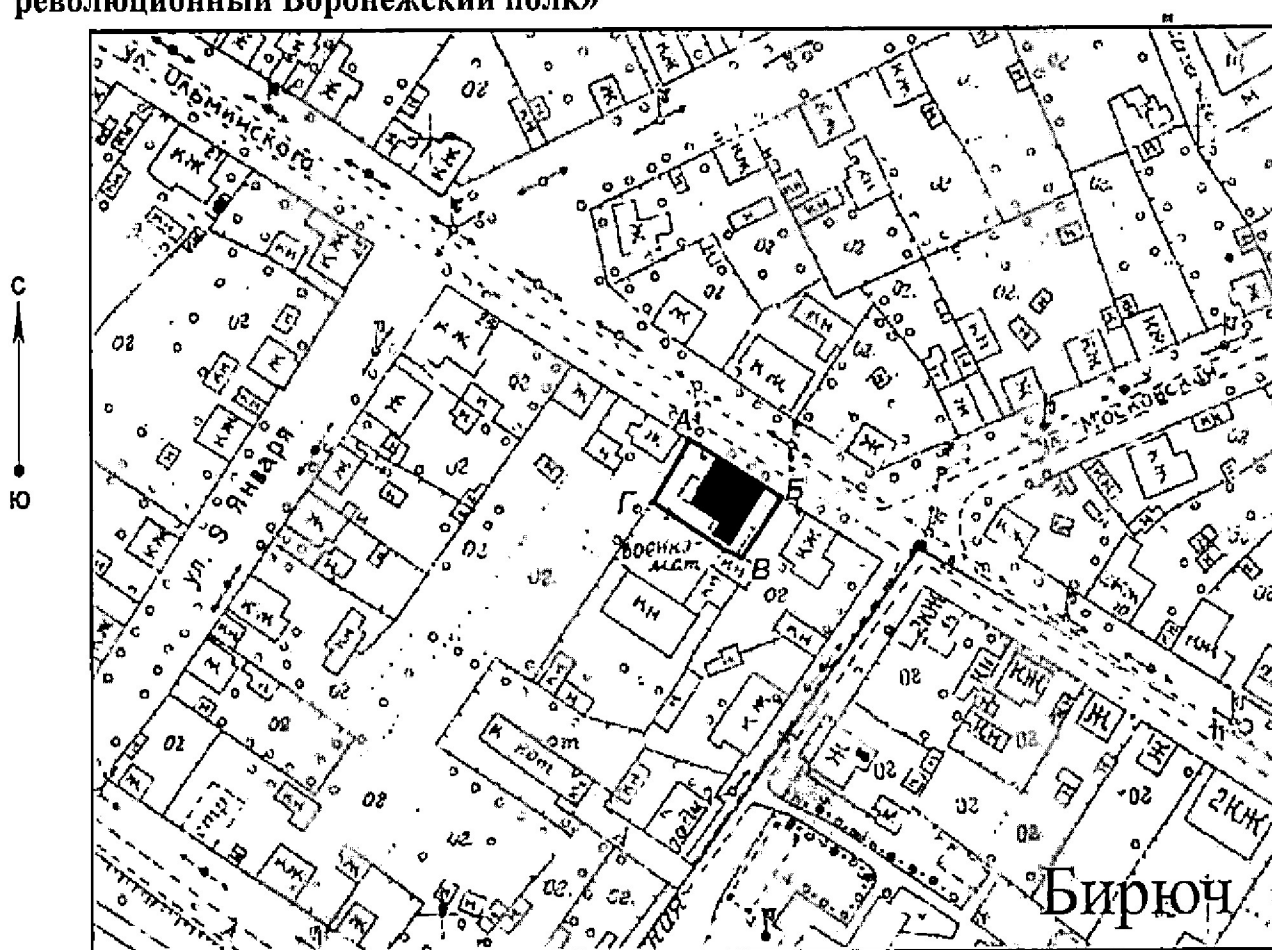


Е.Савченко

**Утверждены**  
**распоряжением Правительства**  
**Белгородской области**  
 от « 19 » октября 2015 г. № 535-рп



**Границы территории объекта культурного наследия регионального значения**  
**«Дом, в котором был сформирован первый революционный Воронежский полк»**  
**(Красногвардейский район, г. Бирюч, ул. Ольминского, д. 19**  
**(ранее – рабочий поселок Красногвардейское, ул. Ольминского, д. 7))**

**1.1. Схема границ территории объекта культурного наследия**  
**регионального значения «Дом, в котором был сформирован первый**  
**революционный Воронежский полк»**



Масштаб 1:2000

**Условные обозначения:**

-  - граница территории объекта культурного наследия
-  - объект культурного наследия

**1.2. Описание границ территории объекта культурного наследия регионального значения «Дом, в котором был сформирован первый революционный Воронежский полк»**

Северо-восточная граница территории объекта культурного наследия проходит по северо-восточному фасаду здания (поворотные точки А-Б).

Юго-восточная граница территории объекта культурного наследия проходит на расстоянии 4,8 метра от юго-восточного фасада здания (поворотные точки Б-В).

Юго-западная граница территории объекта культурного наследия проходит на расстоянии 5,5 метра от юго-западного фасада здания (поворотные точки В-Г).

Северо-западная граница территории объекта культурного наследия проходит на расстоянии 8,6 метра от северо-западного фасада здания (поворотные точки Г-А).

**1.3. Координаты поворотных точек границ территории объекта культурного наследия регионального значения «Дом, в котором был сформирован первый революционный Воронежский полк»**

Наименование поворотных точек	Координаты поворотных точек		Мера линии	Дирекционный угол
	X	Y		
А	400440.41	2243790.86		
			28.06	122°6'56"
Б	400425.49	2243814.63		
			18.92	212°37'53"
В	400409.56	2243804.43		
			4.62	292°42'30"
промежуточная точка	400411.34	2243800.17		
			22.85	303°41'9"
Г	400424.02	2243781.15		
			19.05	30°38'38"



**Утвержден**  
**распоряжением Правительства**  
**Белгородской области**  
от « 19 » октября 2015г. № 535-рп

**Режим использования земельного участка в границе территории**  
**объекта культурного наследия регионального значения**  
**«Дом, в котором был сформирован первый революционный Воронежский полк»**  
**(Красногвардейский район, г. Бирюч, ул. Ольминского, д. 19**  
**(ранее – рабочий поселок Красногвардейское, ул. Ольминского, д. 7))**

**Разрешается:**

-проведение работ, направленных на сохранение объекта культурного наследия, без изменений его особенностей, составляющих предмет охраны, на основании проектов, выполненных, согласованных и утвержденных в установленном порядке;

-модернизация инженерных сетей, не создающая угрозу объекту культурного наследия;

-размещение на территории объекта культурного наследия стендов и иных средств наглядной агитации допускается в исключительных случаях, по согласованию с региональным органом охраны объектов культурного наследия;

-благоустройство, в том числе устройство отмосток и иных сооружений инженерной защиты объекта культурного наследия, плиточного и иного покрытия, наружного освещения объекта культурного наследия с учетом влияния светового потока на восприятие объекта культурного наследия;

-проведение земляных работ при прокладке и реконструкции инженерных сетей, обеспечивающих эксплуатацию объекта культурного наследия.

Проведение земляных работ и благоустройство территории осуществляется на основании разрешения регионального органа охраны объектов культурного наследия при условии обеспечения сохранности объекта культурного наследия при проведении указанных работ.

**Запрещается:**

-снос объекта культурного наследия;

-строительство объектов капитального строительства и увеличение объемно-пространственных характеристик существующих на территории памятника объектов капитального строительства;

- проведение земляных, строительных, мелиоративных и иных работ;

-парковка автотранспорта (за исключением автомашин специального назначения);

-иные изменения, не согласованные с региональным органом охраны объектов культурного наследия.

