



БЕЛГОРОДСКАЯ ОБЛАСТЬ
УПРАВЛЕНИЕ ГОСУДАРСТВЕННОЙ ОХРАНЫ ОБЪЕКТОВ
КУЛЬТУРНОГО НАСЛЕДИЯ БЕЛГОРОДСКОЙ ОБЛАСТИ

ПРИКАЗ

Белгород

«01» ноября 2018 г.

№ 282-03/01

Об утверждении координат поворотных точек границы защитной зоны объекта культурного наследия регионального значения «Аптека», расположенного по адресу: Белгородская область, Красногвардейский район, г. Бирюч, ул. Павловского, 2

В соответствии со статьей 34.1 Федерального закона от 25 июня 2002 года № 73-ФЗ «Об объектах культурного наследия (памятниках истории и культуры) народов Российской Федерации», подпунктом 3.1.4 Положения об управлении государственной охраны объектов культурного наследия области, утвержденным постановлением Правительства Белгородской области от 14 декабря 2015 года № 453-пп, **п р и к а з ы в а ю:**

1. Утвердить координаты поворотных точек границы защитной зоны объекта культурного наследия регионального значения «Аптека», расположенного по адресу: Белгородская область, Красногвардейский район, г. Бирюч, ул. Павловского, 2, включенного в единый государственный реестр объектов культурного наследия (памятников истории и культуры) народов Российской Федерации в соответствии с постановлением администрации Белгородской области от 12 мая 1997 года № 229 «Об утверждении дополнительного списка памятников истории и культуры, принимаемых на государственную охрану», согласно приложению 1 к настоящему приказу.

2. Консультанту производственной группы по охране и использованию памятников истории и культуры при управлении государственной охраны объектов культурного наследия Белгородской области (Велижанина Ю.Б.) обеспечить размещение настоящего приказа на сайте «Вестник нормативных правовых актов Белгородской области» в информационно-телекоммуникационной сети Интернет (www.zakon.belregion.ru) и на официальном сайте управления государственной охраны объектов культурного наследия области в информационно-телекоммуникационной сети Интернет (www.okn31.ru).

4. Контроль за исполнением настоящего приказа возложить на начальника отдела государственной охраны, сохранения, использования и популяризации объектов культурного наследия Лошакова К.А.

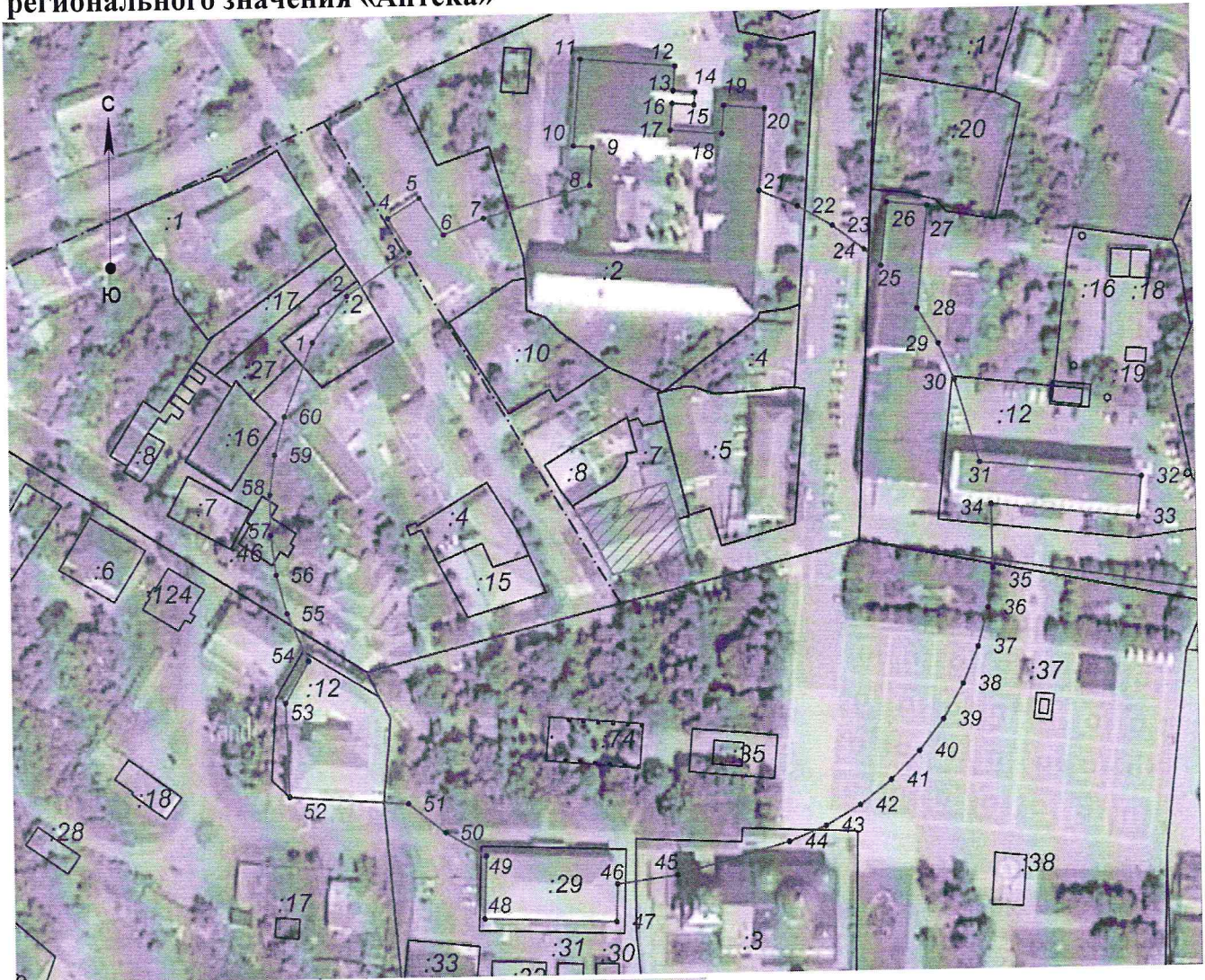
**Начальник управления
государственной охраны объектов
культурного наследия области**

Г.Акапьева

Приложение 1
к приказу управления государственной
охраны объектов культурного наследия
Белгородской области
от «01» ноября 2018 г. № 282-03/0





**Границы защитной зоны объекта культурного наследия
регионального значения «Аптека»
(Белгородская область, Красногвардейский район, г. Бирюч, ул. Павловского, 2)**

**1. Схема границ защитной зоны объекта культурного наследия
регионального значения «Аптека»**



Масштаб 1:2000

Условные обозначения

- | | |
|---|---|
|  | территория ОКН |
|  | граница защитной зоны |
| ● 13 | характерная точка границ защитной зоны |
| :29 | кадастровый номер земельного участка |
| 31:00:000000 | кадастровый номер квартала |
|  | граница земельного участка, включенная в ЕГРН |
|  | граница кадастрового квартала |

2. Описание границ защитной зоны объекта культурного наследия регионального значения «Аптека»

Границы защитной зоны объекта культурного наследия проходят на расстоянии 100 м от границ территории объекта культурного наследия. В местах прохождения границ защитной зоны по объектам капитального строительства (точки 3-6, 8-21, 25-28, 31-34, 46-49, 51-54) границы защитной зоны проходят по внешним границам таких объектов.

3. Координаты поворотных точек границ защитной зоны объекта культурного наследия регионального значения «Аптека» (S = 47018 кв. м)

Наименование поворотных точек	Координаты поворотных точек		Мера линии	Дирекционный угол
	X	Y		
1	400410.97	2244002.45	18.89	37°30'47"
2	400425.95	2244013.95	24.92	56°42'19"
3	400439.63	2244034.78	13.31	328°34'42"
4	400450.99	2244027.84	12.27	58°29'58"
5	400457.4	2244038.3	14.32	147°31'10"
6	400445.32	2244045.99	14.06	68°35'58"
7	400450.45	2244059.08	36.05	73°23'58"
8	400460.75	2244093.63	12.47	4°55'26"
9	400473.17	2244094.7	6.1	274°58'54"
10	400473.7	2244088.62	28.51	4°57'2"
11	400502.1	2244091.08	31.03	94°57'19"
12	400499.42	2244121.99	8.2	184°53'49"
13	400491.25	2244121.29	7.14	94°59'1"
14	400490.63	2244128.4	4.14	184°59'37"
15	400486.51	2244128.04	7.14	274°54'13"
16	400487.12	2244120.93	8.71	184°56'18"
17	400478.44	2244120.18	16.88	94°55'37"
18	400476.99	2244137	9.22	4°58'30"
19	400486.18	2244137.8	13.38	94°58'24"
20	400485.02	2244151.13	26.88	184°41'40"
21	400458.23	2244148.93	13.54	112°12'35"
22	400453.11	2244161.47	13.08	119°59'41"
23	400446.57	2244172.8	13.08	127°32'40"
24	400438.6	2244183.17	7.57	134°56'47"
25	400433.25	2244188.53	20.84	6°13'29"
26	400453.97	2244190.79	13.14	95°46'1"
27	400452.65	2244203.86	33.65	186°13'38"

Наименование поворотных точек	Координаты поворотных точек		Мера линии	Дирекционный угол
	X	Y		
28	400419.2	2244200.21	13.36	149°48'30"
29	400407.65	2244206.93	13.08	157°31'54"
30	400395.56	2244211.93	28.2	163°39'59"
31	400368.5	2244219.86	53.13	95°56'32"
32	400363	2244272.7	13.24	185°56'19"
33	400349.83	2244271.33	48.19	275°56'37"
34	400354.82	2244223.4	20.85	179°18'46"
35	400333.97	2244223.65	13.08	187°30'38"
36	400321	2244221.94	13.08	195°1'28"
37	400308.37	2244218.55	13.08	202°28'5"
38	400296.28	2244213.55	13.08	209°59'41"
39	400284.95	2244207.01	13.08	217°32'40"
40	400274.58	2244199.04	13.08	225°0'0"
41	400265.33	2244189.79	13.08	232°27'19"
42	400257.36	2244179.42	13.08	240°0'18"
43	400250.82	2244168.09	13.08	247°31'54"
44	400245.82	2244156	38.32	254°17'56"
45	400235.45	2244119.11	19.79	262°27'4"
46	400232.85	2244099.49	12.19	182°6'57"
47	400220.67	2244099.04	42.72	272°7'10"
48	400222.25	2244056.35	20.39	2°21'40"
49	400242.62	2244057.19	15.27	300°32'43"
50	400250.38	2244044.04	15.28	308°35'43"
51	400259.91	2244032.1	39.24	273°59'23"
52	400262.64	2243992.96	30.62	358°15'35"
53	400293.25	2243992.03	15.7	29°40'4"
54	400306.89	2243999.8	17.03	336°4'5"
55	400322.46	2243992.89	13.08	344°58'31"
56	400335.09	2243989.5	13.08	352°29'21"
57	400348.06	2243987.79	13.1	359°46'52"
58	400361.16	2243987.74	13.07	7°44'22"
59	400374.11	2243989.5	13.08	15°1'28"
60	400386.74	2243992.89	26.05	21°31'54"

4. Режим использования земельного участка в границах территории объекта культурного наследия регионального значения «Аптека»

В границах защитной зоны объекта культурного наследия запрещается строительство объектов капитального строительства и их реконструкция, связанная с изменением их параметров (высоты, количества этажей, площади), за исключением строительства и реконструкции линейных объектов.

**Начальник управления
государственной охраны объектов
культурного наследия области**



Г.Акапьева