



БЕЛГОРОДСКАЯ ОБЛАСТЬ
УПРАВЛЕНИЕ ГОСУДАРСТВЕННОЙ ОХРАНЫ ОБЪЕКТОВ
КУЛЬТУРНОГО НАСЛЕДИЯ БЕЛГОРОДСКОЙ ОБЛАСТИ

ПРИКАЗ

Белгород

«19» декабря 2019 г.

№ 22-20/03/801

**Об утверждении графического описания местоположения границ
(с перечнем координат характерных точек) защитной зоны объекта культурного
наследия регионального значения «Почта», расположенного по адресу:
Белгородская область, Красногвардейский район,
г. Бирюч, ул. Павловского, 20**

В соответствии со статьей 34.1 Федерального закона от 25 июня 2002 года № 73-ФЗ «Об объектах культурного наследия (памятниках истории и культуры) народов Российской Федерации», подпунктом 3.1.4 Положения об управлении государственной охраны объектов культурного наследия области, утвержденным постановлением Правительства Белгородской области от 14 декабря 2015 года № 453-пп, в целях государственной охраны объектов культурного наследия (памятников истории и культуры), **п р и к а з ы в а ю:**

1. Утвердить прилагаемое графическое описание местоположения границ (с перечнем координат характерных точек) защитной зоны объекта культурного наследия регионального значения «Почта», расположенного по адресу: Белгородская область, Красногвардейский район, г. Бирюч, ул. Павловского, 20, включенного в единый государственный реестр объектов культурного наследия (памятников истории и культуры) народов Российской Федерации в соответствии с постановлением главы администрации Белгородской области № 229 от 12 мая 1997 года «Об утверждении дополнительного списка памятников истории и культуры, принимаемых на государственную охрану», согласно приложению к настоящему приказу.

2. Консультанту отдела государственной охраны, сохранения, использования и популяризации объектов культурного наследия (Смолякова С.Г.) обеспечить:

- размещение настоящего приказа на сайте «Вестник нормативных правовых актов Белгородской области» в информационно-телекоммуникационной сети Интернет (www.zakon.belregion.ru) и на официальном сайте управления государственной охраны объектов культурного наследия области в информационно-телекоммуникационной сети Интернет (www.okn31.ru).

- размещение настоящего приказа в федеральной государственной информационной системе территориального планирования;

- направление настоящего приказа в управление федеральной службы государственной регистрации, кадастра и картографии по Белгородской области для внесения сведений в ЕГРН.

3. Контроль за исполнением настоящего приказа возложить на начальника отдела государственной охраны, сохранения, использования и популяризации объектов культурного наследия Лошакова К.А.

**Начальник управления государственной
охраны объектов культурного наследия
Белгородской области**

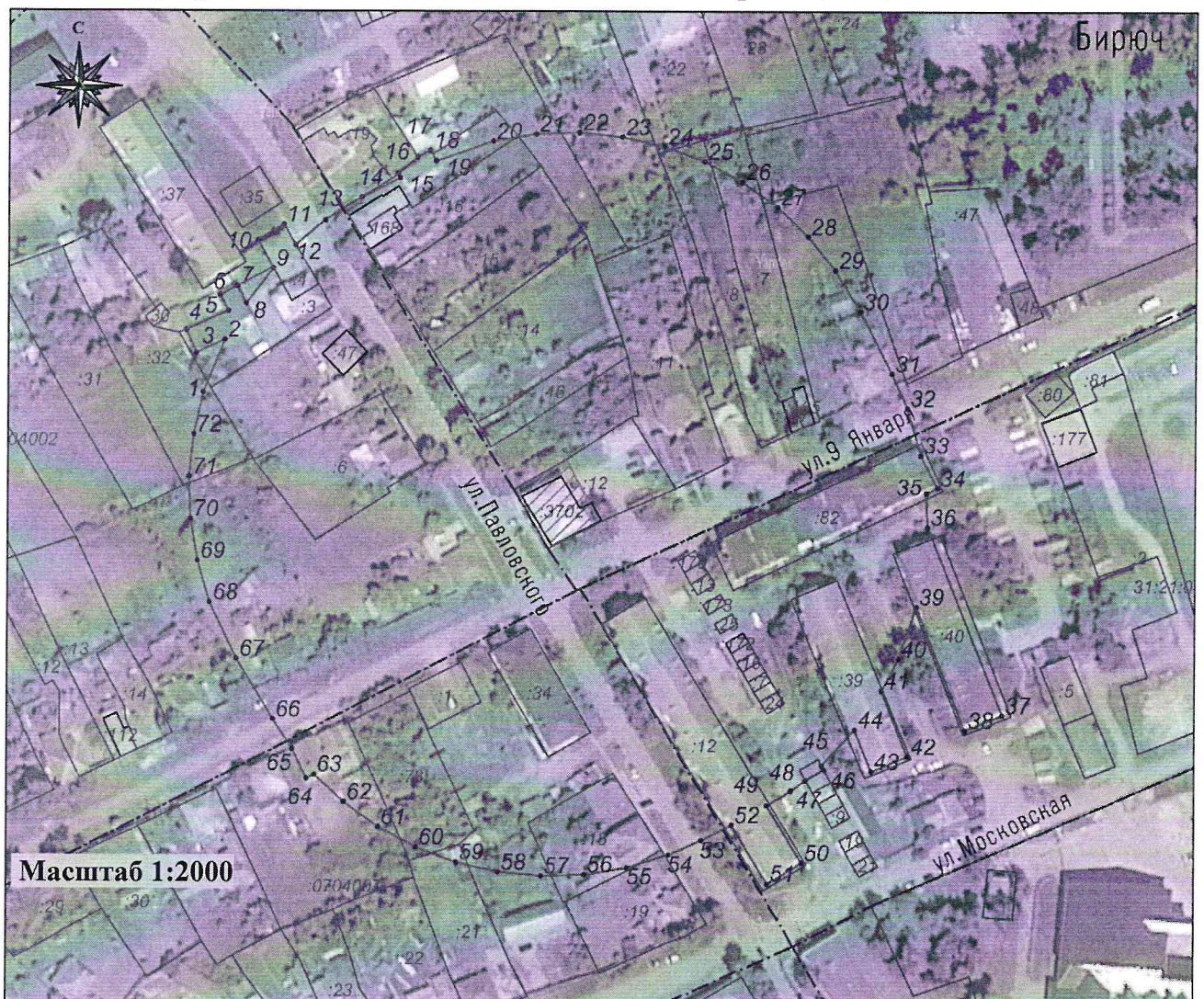


Г.В. Акапьева





Приложение
к приказу управления государственной
охраны объектов культурного наследия
Белгородской области
от «19» августа 2019 г.
№ 22-20/08/801

Графическое описание местоположения границ
(с перечнем координат характерных точек) защитной зоны объекта культурного
наследия регионального значения «Почта», расположенного по адресу:
Белгородская область, Красногвардейский район,
г. Бирюч, ул. Павловского, 20

1. Графическое описание местоположения границ защитной зоны



Условные обозначения

	территория ОКН	:0704087	кадастровый номер квартала
	граница защитной зоны		граница земельного участка, включенная в ЕГРН
• 1-72	характерная точка границ защитной зоны		граница кадастрового квартала
:12	кадастровый номер земельного участка		

2. Описание местоположения границ защитной зоны

Границы защитной зоны объекта культурного наследия проходят на расстоянии 100 м от границ территории объекта культурного наследия. В местах прохождения границ защитной зоны по объектам капитального строительства (точки 2-8, 9-12, 15-19, 33-35, 36-39, 41-44, 45-47, 49-52, 63-65) границы защитной зоны проходят по внешним границам таких объектов.

3. Перечень координат характерных точек границ защитной зоны

Наименование поворотных точек	Координаты поворотных точек		Мера линии	Дирекционный угол
	X	Y		
1	400651.25	2243826.59	17.21	22°19'58"
2	400667.17	2243833.13	9.57	245°45'50"
3	400663.24	2243824.4	7.61	335°43'27"
4	400670.18	2243821.27	14.19	65°46'59"
5	400676	2243834.21	5.44	331°13'17"
6	400680.77	2243831.59	6.09	62°17'54"
7	400683.6	2243836.98	5.96	154°2'12"
8	400678.24	2243839.59	13.59	37°56'56"
9	400688.96	2243847.95	9.69	330°1'13"
10	400697.35	2243843.11	9.42	58°40'16"
11	400702.25	2243851.16	7.17	149°23'33"
12	400696.08	2243854.81	11.81	50°31'47"
13	400703.59	2243863.93	13.08	57°59'57"
14	400710.52	2243875.02	13.17	63°26'5"
15	400716.41	2243886.8	1.47	335°0'24"
16	400717.74	2243886.18	7.77	50°32'3"
17	400722.68	2243892.18	4.44	62°2'56"
18	400724.76	2243896.1	3.66	151°57'51"
19	400721.53	2243897.82	18.37	70°50'6"
20	400727.56	2243915.17	13.08	80°29'40"
21	400729.72	2243928.07	13.08	88°1'41"
22	400730.17	2243941.14	13.08	95°29'2"
23	400728.92	2243954.16	13.08	102°59'5"
24	400725.98	2243966.91	13.08	110°29'58"
25	400721.4	2243979.16	13.08	117°59'42"
26	400715.26	2243990.71	13.08	125°30'44"
27	400707.66	2244001.36	13.08	132°59'11"
28	400698.74	2244010.93	13.09	140°31'10"
29	400688.64	2244019.25	14.71	148°28'54"
30	400676.1	2244026.94	21.27	152°41'17"
31	400657.2	2244036.7	11.44	155°57'58"
32	400646.75	2244041.36	15.08	163°58'53"
33	400632.26	2244045.52	11.23	152°58'42"
34	400622.26	2244050.62	3.65	242°56'36"
35	400620.6	2244047.37	10.44	177°58'5"

Наименование поворотных точек	Координаты поворотных точек		Мера линии	Дирекционный угол
	X	Y		
36	400610.17	2244047.74	61.33	158°5'40"
37	400553.27	2244070.62	12.11	247°52'56"
38	400548.71	2244059.4	40.18	338°5'43"
39	400585.99	2244044.41	16.63	198°52'14"
40	400570.25	2244039.03	10.88	208°1'33"
41	400560.65	2244033.92	21.48	158°4'47"
42	400540.72	2244041.94	11.91	247°51'0"
43	400536.23	2244030.91	13.58	338°4'51"
44	400548.83	2244025.84	14.83	222°55'24"
45	400537.97	2244015.74	1.52	150°23'43"
46	400536.65	2244016.49	6.42	240°35'54"
47	400533.5	2244010.9	5.71	234°11'38"
48	400530.16	2244006.27	8.51	238°0'31"
49	400525.65	2243999.05	20.36	148°29'44"
50	400508.29	2244009.69	12.26	238°28'30"
51	400501.88	2243999.24	20.91	328°29'28"
52	400519.71	2243988.31	10.48	242°59'41"
53	400514.95	2243978.97	10.84	246°10'37"
54	400510.57	2243969.05	13.08	252°58'39"
55	400506.74	2243956.54	13.08	260°29'40"
56	400504.58	2243943.64	13.08	268°1'41"
57	400504.13	2243930.57	13.08	275°29'2"
58	400505.38	2243917.55	13.08	282°59'5"
59	400508.32	2243904.8	13.08	290°29'58"
60	400512.9	2243892.55	13.08	297°59'42"
61	400519.04	2243881	13.08	305°30'44"
62	400526.64	2243870.35	12.35	312°59'52"
63	400535.06	2243861.32	2.72	243°48'42"
64	400533.86	2243858.88	9.98	333°50'44"
65	400542.82	2243854.48	10.8	325°47'41"
66	400551.75	2243848.41	21.53	328°26'34"
67	400570.1	2243837.14	18.83	333°50'35"
68	400587	2243828.84	13.08	342°58'39"
69	400599.51	2243825.01	13.08	350°29'40"
70	400612.41	2243822.85	13.08	358°1'41"
71	400625.48	2243822.4	13.08	5°29'2"
72	400638.5	2243823.65	13.08	12°59'5"

4. Режим использования земельного участка в границах защитной зоны

В соответствии с пунктом 1 статьи 34.1 Федерального закона от 25 июня 2002 года № 73-ФЗ «Об объектах культурного наследия (памятниках истории и культуры) народов Российской Федерации», в границах защитной зоны объекта культурного наследия запрещается строительство объектов капитального строительства и их реконструкция, связанная с изменением их параметров (высоты, количества этажей, площади), за исключением строительства и реконструкции линейных объектов.

**Начальник управления государственной
охраны объектов культурного наследия
Белгородской области**



Г.В. Акапьева