



РАСПОРЯЖЕНИЕ ПРАВИТЕЛЬСТВА БЕЛГОРОДСКОЙ ОБЛАСТИ

Белгород

« 19 » октября 2015г.

№ 535-рп

Об утверждении границ территорий объектов культурного наследия (памятников истории и культуры), расположенных на территории муниципального района «Красногвардейский район», и режимов использования земельных участков в границах данных территорий

В соответствии с Федеральным законом от 25 июня 2002 года № 73-ФЗ «Об объектах культурного наследия (памятниках истории и культуры) народов Российской Федерации», законом Белгородской области от 13 ноября 2003 года № 97 «Об объектах культурного наследия (памятниках истории и культуры) Белгородской области», в целях обеспечения сохранности объектов культурного наследия (памятников истории и культуры) в их исторической среде:

1. Утвердить прилагаемые границы территорий объектов культурного наследия (памятников истории и культуры), расположенных на территории Красногвардейского района Белгородской области, с их описанием.

2. Утвердить режимы использования земельных участков в границах территорий объектов культурного наследия (памятников истории и культуры), расположенных на территории Красногвардейского района Белгородской области (прилагаются).

3. Рекомендовать администрации Красногвардейского района Белгородской области (Шаполову О.П.) учесть границы территорий объектов культурного наследия, режимы использования земельных участков в границах данных территорий в документах территориального планирования, правилах землепользования и застройки, документации по планировке территорий.

4. Контроль за исполнением распоряжения возложить на департамент внутренней и кадровой политики Белгородской области (Сергачёв В.А.).

Информацию об исполнении распоряжения представить к 1 декабря 2016 года.

Губернатор
Белгородской области

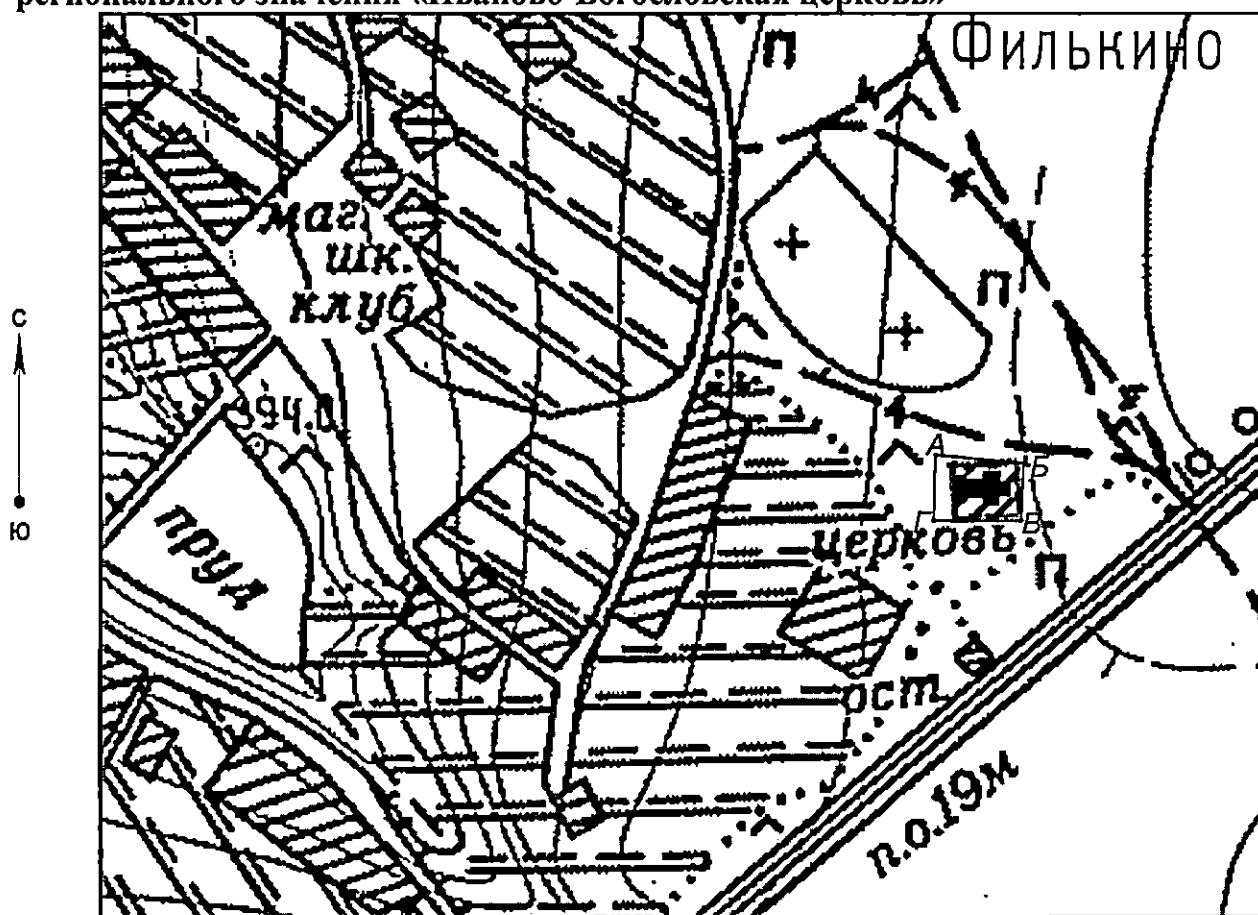


Е.Савченко

Утверждены
распоряжением Правительства
Белгородской области
от « 19 » октября 2015 г. № 535-рп



Границы территории объекта культурного наследия регионального значения
«Иваново-Богословская церковь»
(Красногвардейский район, х. Филькино, ул. Мира, д. 1А
(ранее – х. Филькино))

1.1. Схема границ территории объекта культурного наследия
регионального значения «Иваново-Богословская церковь»



Масштаб 1:4000

Условные обозначения:

-  - граница территории объекта культурного наследия
-  - объект культурного наследия

1.2. Описание границ территории объекта культурного наследия регионального значения «Иваново-Богословская церковь»

Северная граница территории объекта культурного наследия проходит на расстоянии шести метров от северной стены здания (поворотные точки А-Б).

Восточная граница территории объекта культурного наследия проходит на расстоянии семи метров от восточной стены здания (поворотные точки Б-В).

Южная граница территории объекта культурного наследия проходит на расстоянии 8,5 метра от южной стены здания (поворотные точки В-Г).

Западная граница территории объекта культурного наследия проходит на расстоянии десяти метров от западной стены здания (поворотные точки Г-А).

1.3. Координаты поворотных точек границ территории объекта культурного наследия регионального значения «Иваново-Богословская церковь»

Наименование поворотных точек	Координаты поворотных точек		Мера линии	Дирекционный угол
	X	Y		
А	386390.32	2239702.22		
			47.1	95°31'40"
Б	386385.79	2239749.1		
			29.89	182°58'28"
В	386355.94	2239747.55		
			46.34	270°8'18"
Г	386356.05	2239701.22		
			34.29	1°41'4"



Утвержден
распоряжением Правительства
Белгородской области
от « 19 » октября 2015г. № 535-рп

Режим использования земельного участка в границе территории
объекта культурного наследия регионального значения
«Ивано-Богословская церковь»
(Красногвардейский район, х. Филькино, ул. Мира, д. 1А
(ранее – х. Филькино))

Разрешается:

-проведение работ, направленных на сохранение объекта культурного наследия, без изменений его особенностей, составляющих предмет охраны, на основании проектов, выполненных, согласованных и утвержденных в установленном порядке;

-модернизация инженерных сетей, не создающая угрозу объекту культурного наследия;

-размещение на территории объекта культурного наследия стендов и иных средств наглядной агитации допускается в исключительных случаях, по согласованию с региональным органом охраны объектов культурного наследия;

-благоустройство, в том числе устройство отмосток и иных сооружений инженерной защиты объекта культурного наследия, плиточного и иного покрытия, наружного освещения объекта культурного наследия с учетом влияния светового потока на восприятие объекта культурного наследия;

-проведение земляных работ при прокладке и реконструкции инженерных сетей, обеспечивающих эксплуатацию объекта культурного наследия.

Проведение земляных работ и благоустройство территории осуществляется на основании разрешения регионального органа охраны объектов культурного наследия при условии обеспечения сохранности объекта культурного наследия при проведении указанных работ.

Запрещается:

-снос объекта культурного наследия;

-строительство объектов капитального строительства и увеличение объемно-пространственных характеристик существующих на территории памятника объектов капитального строительства;

- проведение земляных, строительных, мелиоративных и иных работ;

-парковка автотранспорта (за исключением автомашин специального назначения);

-иные изменения, не согласованные с региональным органом охраны объектов культурного наследия.

