



БЕЛГОРОДСКАЯ ОБЛАСТЬ
УПРАВЛЕНИЕ ГОСУДАРСТВЕННОЙ ОХРАНЫ ОБЪЕКТОВ
КУЛЬТУРНОГО НАСЛЕДИЯ БЕЛГОРОДСКОЙ ОБЛАСТИ

ПРИКАЗ

Белгород

« 18 » декабря 20 19 г.

№ 22-20/03/790

**Об утверждении графического описания местоположения границ
(с перечнем координат характерных точек) защитной зоны объекта культурного
наследия регионального значения «Собор Покрова Пресвятой Богородицы»,
расположенного по адресу: Белгородская область, Красногвардейский район,
г. Бирюч, Соборная площадь, 2**

В соответствии со статьей 34.1 Федерального закона от 25 июня 2002 года № 73-ФЗ «Об объектах культурного наследия (памятниках истории и культуры) народов Российской Федерации», подпунктом 3.1.4 Положения об управлении государственной охраны объектов культурного наследия области, утвержденным постановлением Правительства Белгородской области от 14 декабря 2015 года № 453-пп, в целях государственной охраны объектов культурного наследия (памятников истории и культуры), **п р и к а з ы в а ю:**

1. Утвердить прилагаемое графическое описание местоположения границ (с перечнем координат характерных точек) защитной зоны объекта культурного наследия регионального значения «Собор Покрова Пресвятой Богородицы», расположенного по адресу: Белгородская область, Красногвардейский район, г. Бирюч, Соборная площадь, 2, включенного в единый государственный реестр объектов культурного наследия (памятников истории и культуры) народов Российской Федерации в соответствии с постановлением Губернатора Белгородской области, № 129 от 06 декабря 2011 года «О включении объектов культурного наследия в единый государственный реестр объектов культурного наследия (памятников истории и культуры) народов Российской Федерации в качестве объектов культурного наследия регионального значения», согласно приложению к настоящему приказу.

2. Консультанту отдела государственной охраны, сохранения, использования и популяризации объектов культурного наследия (Смолякова С.Г.) обеспечить:

- размещение настоящего приказа на сайте «Вестник нормативных правовых актов Белгородской области» в информационно-телекоммуникационной сети Интернет (www.zakon.belregion.ru) и на официальном сайте управления государственной охраны объектов культурного наследия области в информационно-телекоммуникационной сети Интернет (www.okn31.ru).

- размещение настоящего приказа в федеральной государственной информационной системе территориального планирования;

- направление настоящего приказа в управление федеральной службы государственной регистрации, кадастра и картографии по Белгородской области для внесения сведений в ЕГРН.

3. Контроль за исполнением настоящего приказа возложить на начальника отдела государственной охраны, сохранения, использования и популяризации объектов культурного наследия Лошакова К.А.

**Начальник управления государственной
охраны объектов культурного наследия
Белгородской области**

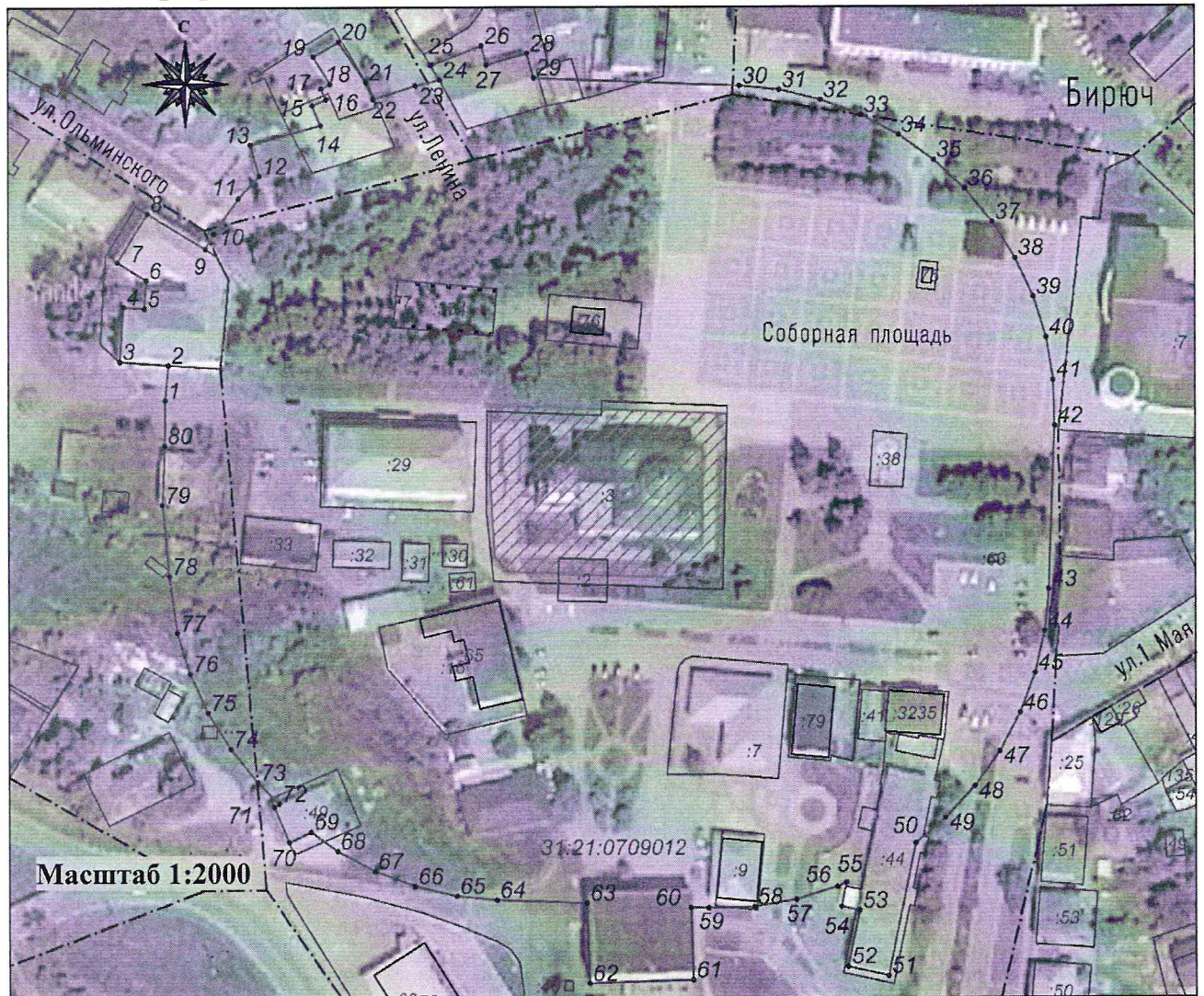


Г.В. Акапьева





Приложение
к приказу управления государственной
охраны объектов культурного наследия
Белгородской области
от «18» декабря 2019 г.
№ 22-20/03/7.90

Графическое описание местоположения границ
(с перечнем координат характерных точек) защитной зоны объекта культурного
наследия регионального значения «Собор Покрова Пресвятой Богородицы»,
расположенного по адресу: Белгородская область, Красногвардейский район,
г. Бирюч, Соборная площадь, 2

1. Графическое описание местоположения границ защитной зоны



Условные обозначения

- | | | | |
|---|--|--|---|
|  | территория ОКН | 31:21:0709012 | кадастровый номер квартала |
|  | граница защитной зоны |  | граница земельного участка, включенная в ЕГРН |
| • 1-80 | характерная точка границ защитной зоны |  | граница кадастрового квартала |
| :29 | кадастровый номер земельного участка | | |

2. Описание местоположения границ защитной зоны

Границы защитной зоны объекта культурного наследия проходят на расстоянии 100 м от границ территории объекта культурного наследия. В местах прохождения границ защитной зоны по объектам капитального строительства (точки 2-9, 12-22, 24-29, 50-55, 60-63, 69-72) границы защитной зоны проходят по внешним границам таких объектов.

3. Перечень координат характерных точек границ защитной зоны

Наименование поворотных точек	Координаты поворотных точек		Мера линии	Дирекционный угол
	X	Y		
1	400250.94	2244006.9	10.69	4°59'26"
2	400261.59	2244007.83	14.91	274°2'20"
3	400262.64	2243992.96	16.75	4°4'24"
4	400279.35	2243994.15	6.4	94°18'9"
5	400278.87	2244000.53	8.58	4°20'32"
6	400287.43	2244001.18	10.49	302°4'8"
7	400293.00	2243992.29	17.56	31°29'23"
8	400307.97	2244001.46	20.89	121°28'34"
9	400297.06	2244019.28	5.48	27°58'4"
10	400301.9	2244021.85	13.08	35°30'44"
11	400312.55	2244029.45	9.27	42°59'20"
12	400319.33	2244035.77	9.81	344°44'41"
13	400328.79	2244033.19	22.44	74°42'24"
14	400334.71	2244054.84	6.47	337°16'40"
15	400340.68	2244052.34	4.55	66°1'29"
16	400342.53	2244056.5	3.6	333°56'1"
17	400345.76	2244054.92	3.15	65°47'49"
18	400347.05	2244057.79	9.76	327°48'28"
19	400355.31	2244052.59	9.02	59°42'41"
20	400359.86	2244060.38	14.88	145°42'42"
21	400347.57	2244068.76	5.47	157°25'13"
22	400342.52	2244070.86	13.74	72°38'0"
23	400346.62	2244083.97	7.65	77°55'34"
24	400348.22	2244091.45	5.32	328°27'47"
25	400352.75	2244088.67	16.42	69°25'24"
26	400358.52	2244104.04	5.97	163°57'44"
27	400352.78	2244105.69	12.6	73°58'1"
28	400356.26	2244117.8	7.72	163°58'59"
29	400348.84	2244119.93	62.4	92°15'33"
30	400346.38	2244182.28	12.19	95°44'35"
31	400345.16	2244194.41	13.08	102°59'5"
32	400342.22	2244207.16	13.08	110°29'58"
33	400337.64	2244219.41	13.08	117°59'42"
34	400331.5	2244230.96	13.08	125°30'44"
35	400323.9	2244241.61	13.08	132°59'11"

Наименование поворотных точек	Координаты поворотных точек		Мера линии	Дирекционный угол
	X	Y		
36	400314.98	2244251.18	13.09	140°31'10"
37	400304.88	2244259.5	13.08	147°59'57"
38	400293.79	2244266.43	13.08	155°30'45"
39	400281.89	2244271.85	13.08	162°58'39"
40	400269.38	2244275.68	13.08	170°29'40"
41	400256.48	2244277.84	13.94	178°16'22"
42	400242.55	2244278.26	49.58	182°14'33"
43	400193.01	2244276.32	13.08	185°29'2"
44	400179.99	2244275.07	13.08	192°59'5"
45	400167.24	2244272.13	13.08	200°29'58"
46	400154.99	2244267.55	13.08	207°59'42"
47	400143.44	2244261.41	13.08	215°30'44"
48	400132.79	2244253.81	13.08	222°59'11"
49	400123.22	2244244.89	11.91	230°31'15"
50	400115.65	2244235.7	41.12	191°36'8"
51	400075.37	2244227.43	12.62	283°8'39"
52	400078.24	2244215.14	17.39	11°36'49"
53	400095.27	2244218.64	5.77	281°36'7"
54	400096.43	2244212.99	7.55	12°9'30"
55	400103.81	2244214.58	3.05	245°37'5"
56	400102.55	2244211.8	13.08	252°58'39"
57	400098.72	2244199.29	13.12	259°51'19"
58	400096.41	2244186.38	13.9	268°53'13"
59	400096.14	2244172.48	5.42	272°13'7"
60	400096.35	2244167.06	22.13	178°14'21"
61	400074.23	2244167.74	31.47	268°15'7"
62	400073.27	2244136.28	24.32	358°13'58"
63	400097.58	2244135.53	27.24	272°13'48"
64	400098.64	2244108.31	12.24	275°43'11"
65	400099.86	2244096.13	13.08	282°59'5"
66	400102.8	2244083.38	13.08	290°29'58"
67	400107.38	2244071.13	13.08	297°59'42"
68	400113.52	2244059.58	10.06	305°32'15"
69	400119.37	2244051.39	7.4	245°7'58"
70	400116.26	2244044.68	11.6	336°35'38"
71	400126.91	2244040.07	1.87	58°5'30"
72	400127.9	2244041.66	9.29	314°15'29"
73	400134.38	2244035.01	13.09	320°31'10"
74	400144.48	2244026.69	13.08	327°59'57"
75	400155.57	2244019.76	13.08	335°30'45"
76	400167.47	2244014.34	13.08	342°58'39"
77	400179.98	2244010.51	17.59	351°47'46"

Наименование поворотных точек	Координаты поворотных точек		Мера линии	Дирекционный угол
	X	Y		
78	400197.39	2244008	21.77	354°37'19"
79	400219.06	2244005.96	18.18	2°16'9"
80	400237.23	2244006.68	13.71	0°55'9"

4. Режим использования земельного участка в границах защитной зоны

В соответствии с пунктом 1 статьи 34.1 Федерального закона от 25 июня 2002 года № 73-ФЗ «Об объектах культурного наследия (памятниках истории и культуры) народов Российской Федерации», в границах защитной зоны объекта культурного наследия запрещается строительство объектов капитального строительства и их реконструкция, связанная с изменением их параметров (высоты, количества этажей, площади), за исключением строительства и реконструкции линейных объектов.

**Начальник управления государственной
охраны объектов культурного наследия
Белгородской области**



Г.В. Акапьева