



БЕЛГОРОДСКАЯ ОБЛАСТЬ
УПРАВЛЕНИЕ ГОСУДАРСТВЕННОЙ ОХРАНЫ ОБЪЕКТОВ
КУЛЬТУРНОГО НАСЛЕДИЯ БЕЛГОРОДСКОЙ ОБЛАСТИ

ПРИКАЗ

Белгород

« 18 » декабря 20 19 г.

№ 22-29/02/293

**Об утверждении графического описания местоположения границ
(с перечнем координат характерных точек) защитной зоны объекта культурного
наследия регионального значения «Школа», расположенного по адресу:
Белгородская область, Красногвардейский район,
г. Бирюч, ул. Ольминского, 24**

В соответствии со статьей 34.1 Федерального закона от 25 июня 2002 года № 73-ФЗ «Об объектах культурного наследия (памятниках истории и культуры) народов Российской Федерации», подпунктом 3.1.4 Положения об управлении государственной охраны объектов культурного наследия области, утвержденным постановлением Правительства Белгородской области от 14 декабря 2015 года № 453-пп, в целях государственной охраны объектов культурного наследия (памятников истории и культуры), **п р и к а з ы в а ю:**

1. Утвердить прилагаемое графическое описание местоположения границ (с перечнем координат характерных точек) защитной зоны объекта культурного наследия регионального значения «Школа», расположенного по адресу: Белгородская область, Красногвардейский район, г. Бирюч, ул. Ольминского, 24, включенного в единый государственный реестр объектов культурного наследия (памятников истории и культуры) народов Российской Федерации в соответствии с постановлением главы администрации Белгородской области № 229 от 12 мая 1997 года «Об утверждении дополнительного списка памятников истории и культуры, принимаемых на государственную охрану», согласно приложению к настоящему приказу.

2. Консультанту отдела государственной охраны, сохранения, использования и популяризации объектов культурного наследия (Смолякова С.Г.) обеспечить:

- размещение настоящего приказа на сайте «Вестник нормативных правовых актов Белгородской области» в информационно-телекоммуникационной сети Интернет (www.zakon.belregion.ru) и на официальном сайте управления государственной охраны объектов культурного наследия области в информационно-телекоммуникационной сети Интернет (www.okn31.ru).

- размещение настоящего приказа в федеральной государственной информационной системе территориального планирования;

- направление настоящего приказа в управление федеральной службы государственной регистрации, кадастра и картографии по Белгородской области для внесения сведений в ЕГРН.

3. Контроль за исполнением настоящего приказа возложить на начальника отдела государственной охраны, сохранения, использования и популяризации объектов культурного наследия Лошакова К.А.

**Начальник управления государственной
охраны объектов культурного наследия
Белгородской области**

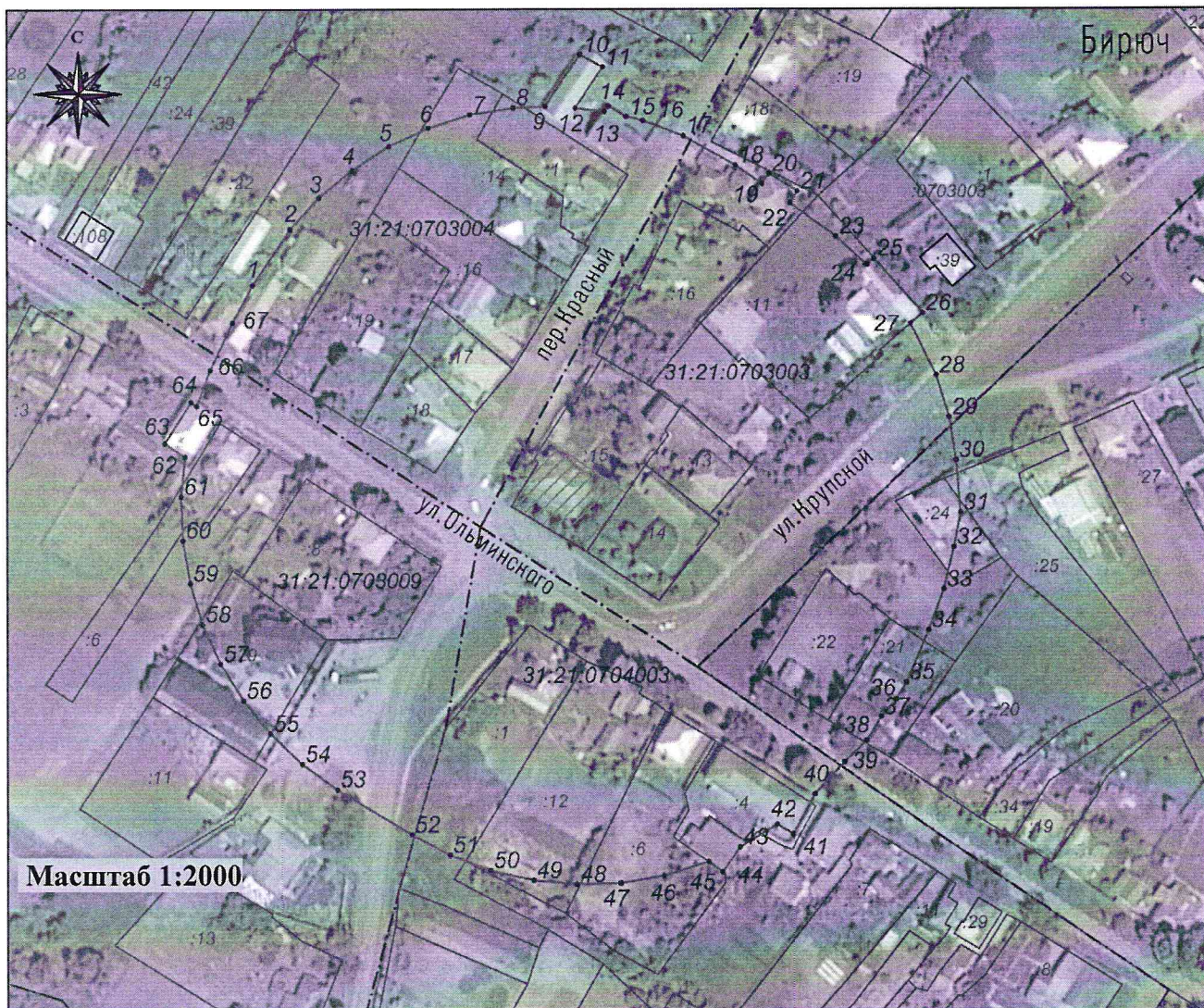


Г.В. Акапьева





Приложение
к приказу управления государственной
охраны объектов культурного наследия
Белгородской области
 от «18» декабря 2019 г.
 № 25-20/03/17-93

Графическое описание местоположения границ
(с перечнем координат характерных точек) защитной зоны объекта культурного
наследия регионального значения «Школа», расположенного по адресу:
Белгородская область, Красногвардейский район, г. Бирюч, ул. Ольминского, 24

1. Графическое описание местоположения границ защитной зоны



Условные обозначения

	территория ОКН	31:21:0703003	кадастровый номер квартала
	граница защитной зоны		граница земельного участка, включенная в ЕГРН
• 1-67	характерная точка границ защитной зоны		граница кадастрового квартала
:15	кадастровый номер земельного участка		

2. Описание местоположения границ защитной зоны

Границы защитной зоны объекта культурного наследия проходят на расстоянии 100 м от границ территории объекта культурного наследия. В местах прохождения границ защитной зоны по объектам капитального строительства (точки 9-12, 13-15, 19-22, 24-27, 40-42, 43-45, 62-65) границы защитной зоны проходят по внешним границам таких объектов.

3. Перечень координат характерных точек границ защитной зоны

Наименование поворотных точек	Координаты поворотных точек		Мера линии	Дирекционный угол
	X	Y		
1	400702.24	2243448.11	20.2	34°22'0"
2	400718.91	2243459.51	13.08	42°59'11"
3	400728.48	2243468.43	13.09	50°31'10"
4	400736.8	2243478.53	13.08	57°59'57"
5	400743.73	2243489.62	13.08	65°30'45"
6	400749.15	2243501.52	13.08	72°58'39"
7	400752.98	2243514.03	13.08	80°29'40"
8	400755.14	2243526.93	9.79	88°0'32"
9	400755.48	2243536.71	18.78	33°26'40"
10	400771.15	2243547.06	7.66	119°34'40"
11	400767.37	2243553.72	14.76	213°28'28"
12	400755.06	2243545.58	8.78	96°36'24"
13	400754.05	2243554.3	1.99	34°58'6"
14	400755.68	2243555.44	6.19	120°22'34"
15	400752.55	2243560.78	5.12	102°58'40"
16	400751.4	2243565.77	13.08	110°29'58"
17	400746.82	2243578.02	17.77	119°20'56"
18	400738.11	2243593.51	9.82	124°25'6"
19	400732.56	2243601.61	3.69	34°51'7"
20	400735.59	2243603.72	10.06	121°50'32"
21	400730.28	2243612.27	4.15	211°48'55"
22	400726.75	2243610.08	17.08	125°38'6"
23	400716.8	2243623.96	12.74	132°59'47"
24	400708.11	2243633.28	2.94	48°10'19"
25	400710.07	2243635.47	22.05	138°11'53"
26	400693.63	2243650.17	4.92	228°57'23"
27	400690.4	2243646.46	17.42	153°37'34"
28	400674.79	2243654.2	13.08	162°58'39"
29	400662.28	2243658.03	13.08	170°29'40"
30	400649.38	2243660.19	15.83	175°19'35"
31	400633.6	2243661.48	10.52	191°27'34"
32	400623.29	2243659.39	13.08	192°59'5"
33	400610.54	2243656.45	13.08	200°29'58"
34	400598.29	2243651.87	17.26	203°3'32"
35	400582.41	2243645.11	5.88	211°26'52"

Наименование поворотных точек	Координаты поворотных точек		Мера линии	Дирекционный угол
	X	Y		
36	400577.39	2243642.04	6.92	221°4'37"
37	400572.17	2243637.49	8.5	212°3'45"
38	400564.97	2243632.98	9.14	226°25'7"
39	400558.67	2243626.36	13.08	222°59'11"
40	400549.1	2243617.44	13.72	209°5'13"
41	400537.11	2243610.77	5.55	300°40'49"
42	400539.94	2243606	13.15	238°58'8"
43	400533.16	2243594.73	9	215°13'36"
44	400525.81	2243589.54	5.25	305°13'59"
45	400528.84	2243585.25	14.06	252°27'14"
46	400524.6	2243571.84	13.08	260°29'40"
47	400522.44	2243558.94	13.08	268°1'41"
48	400521.99	2243545.87	13.08	275°29'2"
49	400523.24	2243532.85	13.08	282°59'5"
50	400526.18	2243520.1	13.08	290°29'58"
51	400530.76	2243507.85	13.08	297°59'42"
52	400536.9	2243496.3	26.27	300°52'12"
53	400550.38	2243473.75	13.08	305°30'44"
54	400557.98	2243463.1	13.34	313°8'47"
55	400567.1	2243453.37	12.83	320°30'11"
56	400577.00	2243445.21	13.08	327°59'57"
57	400588.09	2243438.28	13.08	335°30'45"
58	400599.99	2243432.86	13.08	342°58'39"
59	400612.5	2243429.03	13.08	350°29'40"
60	400625.4	2243426.87	13.08	358°1'41"
61	400638.47	2243426.42	12.04	5°28'59"
62	400650.45	2243427.57	7.35	302°57'18"
63	400654.45	2243421.4	14.75	32°59'22"
64	400666.82	2243429.43	2.06	122°55'8"
65	400665.7	2243431.16	11.52	20°28'49"
66	400676.49	2243435.19	15.74	25°31'22"
67	400690.69	2243441.97	13.08	27°59'42"

4. Режим использования земельного участка в границах защитной зоны

В соответствии с пунктом 1 статьи 34.1 Федерального закона от 25 июня 2002 года № 73-ФЗ «Об объектах культурного наследия (памятниках истории и культуры) народов Российской Федерации», в границах защитной зоны объекта культурного наследия запрещается строительство объектов капитального строительства и их реконструкция, связанная с изменением их параметров (высоты, количества этажей, площади), за исключением строительства и реконструкции линейных объектов.

**Начальник управления государственной
охраны объектов культурного наследия
Белгородской области**



Г.В. Акапьева