



БЕЛГОРОДСКАЯ ОБЛАСТЬ  
УПРАВЛЕНИЕ ГОСУДАРСТВЕННОЙ ОХРАНЫ ОБЪЕКТОВ  
КУЛЬТУРНОГО НАСЛЕДИЯ БЕЛГОРОДСКОЙ ОБЛАСТИ

ПРИКАЗ

Белгород

« 18 » декабря 20 19 г.

№ 22-20/03/789

**Об утверждении графического описания местоположения границ  
(с перечнем координат характерных точек) защитной зоны объекта культурного  
наследия регионального значения «Успенская церковь», расположенного  
по адресу: Белгородская область, Красногвардейский район,  
с. Ливенка, ул. Советская, 39**

В соответствии со статьей 34.1 Федерального закона от 25 июня 2002 года № 73-ФЗ «Об объектах культурного наследия (памятниках истории и культуры) народов Российской Федерации», подпунктом 3.1.4 Положения об управлении государственной охраны объектов культурного наследия области, утвержденным постановлением Правительства Белгородской области от 14 декабря 2015 года № 453-пп, в целях государственной охраны объектов культурного наследия (памятников истории и культуры), **п р и к а з ы в а ю:**

1. Утвердить прилагаемое графическое описание местоположения границ (с перечнем координат характерных точек) защитной зоны объекта культурного наследия регионального значения «Успенская церковь», расположенного по адресу: Белгородская область, Красногвардейский район, с. Ливенка, ул. Советская, 39, включенного в единый государственный реестр объектов культурного наследия (памятников истории и культуры) народов Российской Федерации в соответствии с решением Белгородского областного исполнительного комитета Совета народных депутатов № 368 от 28 августа 1986 года «Об утверждении дополнительного списка памятников истории и культуры, взятых под государственную охрану», согласно приложению к настоящему приказу.

2. Консультанту отдела государственной охраны, сохранения, использования и популяризации объектов культурного наследия (Смолякова С.Г.) обеспечить:

- размещение настоящего приказа на сайте «Вестник нормативных правовых актов Белгородской области» в информационно-телекоммуникационной сети Интернет ([www.zakon.belregion.ru](http://www.zakon.belregion.ru)) и на официальном сайте управления государственной охраны объектов культурного наследия области в информационно-телекоммуникационной сети Интернет ([www.okn31.ru](http://www.okn31.ru)).

- размещение настоящего приказа в федеральной государственной информационной системе территориального планирования;

- направление настоящего приказа в управление федеральной службы государственной регистрации, кадастра и картографии по Белгородской области для внесения сведений в ЕГРН.

3. Контроль за исполнением настоящего приказа возложить на начальника отдела государственной охраны, сохранения, использования и популяризации объектов культурного наследия Лошакова К.А.

**Начальник управления государственной  
охраны объектов культурного наследия  
Белгородской области**



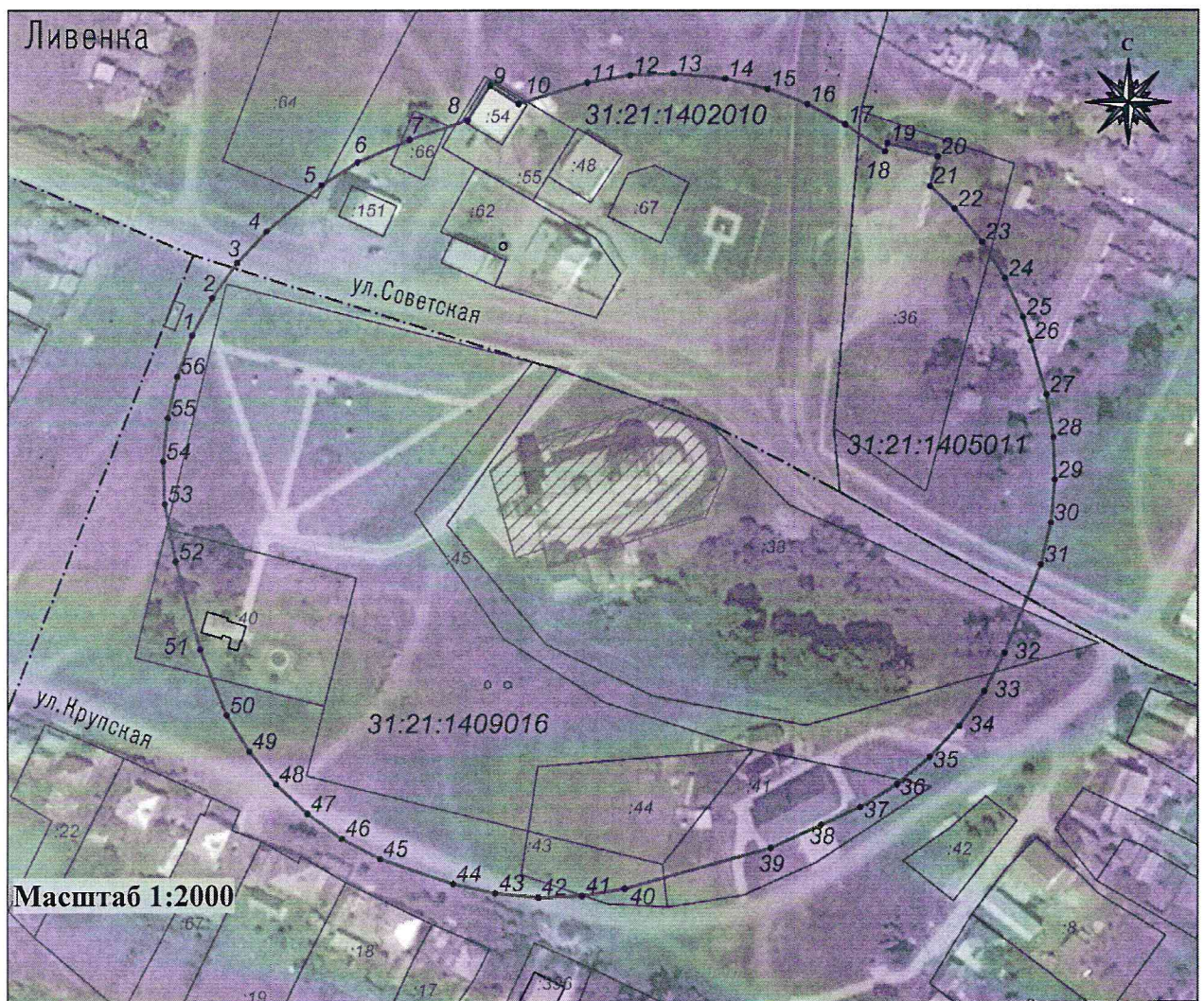
**Г.В. Акапьева**







**Приложение**  
**к приказу управления государственной**  
**охраны объектов культурного наследия**  
**Белгородской области**  
от «18» сентября 2019 г.  
№ 42-20/03/789

**Графическое описание местоположения границ**  
**(с перечнем координат характерных точек) защитной зоны объекта культурного**  
**наследия регионального значения «Успенская церковь», расположенного**  
**по адресу: Белгородская область, Красногвардейский район,**  
**с. Ливенка, ул. Советская, 39**

**1. Графическое описание местоположения границ защитной зоны**



**Условные обозначения**

- |   |  |  |   |
|---|--|--|---|
|  | территория ОКН                         | <b>31:21:1405011</b>   | кадастровый номер квартала                    |
|  | граница защитной зоны                  |  | граница земельного участка, включенная в ЕГРН |
| • 1-56  | характерная точка границ защитной зоны |  | граница кадастрового квартала                 |
| :45   | кадастровый номер земельного участка   |  |   |



## 2. Описание местоположения границ защитной зоны

Границы защитной зоны объекта культурного наследия проходят на расстоянии 100 м от границ территории объекта культурного наследия. В местах прохождения границ защитной зоны по объектам капитального строительства (точки 8-10, 18-21) границы защитной зоны проходят по внешним границам таких объектов.

## 3. Перечень координат характерных точек границ защитной зоны

Наименование поворотных точек	Координаты поворотных точек		Мера линии	Дирекционный угол
	X	Y		
1	378508.42	2235779.52	13.08	27°59'42"
2	378519.97	2235785.66	13.08	35°30'44"
3	378530.62	2235793.26	13.08	42°59'11"
4	378540.19	2235802.18	21.99	50°11'3"
5	378554.27	2235819.07	13.08	57°59'57"
6	378561.20	2235830.16	17.43	66°45'29"
7	378568.08	2235846.18	18.66	71°43'48"
8	378573.93	2235863.9	12.35	32°34'14"
9	378584.34	2235870.55	10.08	122°31'24"
10	378578.92	2235879.05	21.84	72°44'34"
11	378585.4	2235899.91	13.08	80°29'40"
12	378587.56	2235912.81	13.08	88°1'41"
13	378588.01	2235925.88	15.85	95°32'16"
14	378586.48	2235941.66	13.08	102°59'5"
15	378583.54	2235954.41	13.08	110°29'58"
16	378578.96	2235966.66	13.08	117°59'42"
17	378572.82	2235978.21	14.69	124°24'14"
18	378564.52	2235990.33	2.58	14°50'43"
19	378567.01	2235990.99	15.96	104°50'45"
20	378562.92	2236006.42	9.15	194°48'37"
21	378554.07	2236004.08	10.21	132°58'33"
22	378547.11	2236011.55	13.09	140°31'10"
23	378537.01	2236019.87	13.08	147°59'57"
24	378525.92	2236026.8	13.08	155°30'45"
25	378514.02	2236032.22	7.63	161°25'21"
26	378506.79	2236034.65	17.02	164°6'36"
27	378490.42	2236039.31	13.08	170°29'40"
28	378477.52	2236041.47	13.08	178°1'41"
29	378464.45	2236041.92	13.08	185°29'2"
30	378451.43	2236040.67	13.08	192°59'5"
31	378438.68	2236037.73	28.79	202°16'14"
32	378412.04	2236026.82	13.08	207°59'42"
33	378400.49	2236020.68	13.08	215°30'44"
34	378389.84	2236013.08	13.08	222°59'11"
35	378380.27	2236004.16	13.09	230°31'10"
36	378371.95	2235994.06	13.08	237°59'57"

Наименование поворотных точек	Координаты поворотных точек		Мера линии	Дирекционный угол
	X	Y		
37	378365.02	2235982.97	13.08	245°30'45"
38	378359.6	2235971.07	16.88	245°45'29"
39	378352.67	2235955.68	45.94	254°34'31"
40	378340.45	2235911.39	13.08	260°29'40"
41	378338.29	2235898.49	13.08	268°1'41"
42	378337.84	2235885.42	13.08	275°29'2"
43	378339.09	2235872.4	13.08	282°59'5"
44	378342.03	2235859.65	23.7	288°42'9"
45	378349.63	2235837.2	13.08	297°59'42"
46	378355.77	2235825.65	13.08	305°30'44"
47	378363.37	2235815	13.08	312°59'11"
48	378372.29	2235805.43	13.09	320°31'10"
49	378382.39	2235797.11	13.08	327°59'57"
50	378393.48	2235790.18	21.47	337°55'33"
51	378413.38	2235782.11	27.6	344°4'48"
52	378439.92	2235774.54	17.73	349°8'24"
53	378457.33	2235771.2	13.08	358°1'41"
54	378470.4	2235770.75	13.08	5°29'2"
55	378483.42	2235772	13.08	12°59'5"
56	378496.17	2235774.94	13.08	20°29'58"

#### 4. Режим использования земельного участка в границах защитной зоны

В соответствии с пунктом 1 статьи 34.1 Федерального закона от 25 июня 2002 года № 73-ФЗ «Об объектах культурного наследия (памятниках истории и культуры) народов Российской Федерации», в границах защитной зоны объекта культурного наследия запрещается строительство объектов капитального строительства и их реконструкция, связанная с изменением их параметров (высоты, количества этажей, площади), за исключением строительства и реконструкции линейных объектов.

Начальник управления государственной  
охраны объектов культурного наследия  
Белгородской области



Г.В. Акапьева