



БЕЛГОРОДСКАЯ ОБЛАСТЬ
УПРАВЛЕНИЕ ГОСУДАРСТВЕННОЙ ОХРАНЫ ОБЪЕКТОВ
КУЛЬТУРНОГО НАСЛЕДИЯ БЕЛГОРОДСКОЙ ОБЛАСТИ

ПРИКАЗ

Белгород

« 18 » декабря 20 19 г.

№ 22-20/03 / 791

**Об утверждении графического описания местоположения границ
(с перечнем координат характерных точек) защитной зоны объекта культурного
наследия регионального значения «Свято-Троицкий храм», расположенного
по адресу: Белгородская область, Красногвардейский район,
с. Большебыково, ул. Центральная, 34**

В соответствии со статьей 34.1 Федерального закона от 25 июня 2002 года № 73-ФЗ «Об объектах культурного наследия (памятниках истории и культуры) народов Российской Федерации», подпунктом 3.1.4 Положения об управлении государственной охраны объектов культурного наследия области, утвержденным постановлением Правительства Белгородской области от 14 декабря 2015 года № 453-пп, в целях государственной охраны объектов культурного наследия (памятников истории и культуры), **п р и к а з ы в а ю:**

1. Утвердить прилагаемое графическое описание местоположения границ (с перечнем координат характерных точек) защитной зоны объекта культурного наследия регионального значения «Свято-Троицкий храм», расположенного по адресу: Белгородская область, Красногвардейский район, с. Большебыково, ул. Центральная, 34, включенного в единый государственный реестр объектов культурного наследия (памятников истории и культуры) народов Российской Федерации в соответствии с постановлением Губернатора Белгородской области, № 129 от 06 декабря 2011 года «О включении объектов культурного наследия в единый государственный реестр объектов культурного наследия (памятников истории и культуры) народов Российской Федерации в качестве объектов культурного наследия регионального значения», согласно приложению к настоящему приказу.

2. Консультанту отдела государственной охраны, сохранения, использования и популяризации объектов культурного наследия (Смолякова С.Г.) обеспечить:

- размещение настоящего приказа на сайте «Вестник нормативных правовых актов Белгородской области» в информационно-телекоммуникационной сети Интернет (www.zakon.belregion.ru) и на официальном сайте управления государственной охраны объектов культурного наследия области в информационно-телекоммуникационной сети Интернет (www.okn31.ru).

- размещение настоящего приказа в федеральной государственной информационной системе территориального планирования;

- направление настоящего приказа в управление федеральной службы государственной регистрации, кадастра и картографии по Белгородской области для внесения сведений в ЕГРН.

3. Контроль за исполнением настоящего приказа возложить на начальника отдела государственной охраны, сохранения, использования и популяризации объектов культурного наследия Лошакова К.А.

**Начальник управления государственной
охраны объектов культурного наследия
Белгородской области**



Г.В. Акапьева





Приложение
к приказу управления государственной
охраны объектов культурного наследия
Белгородской области
от «18» декабря 2019 г.
№ 42-20/03/791

Графическое описание местоположения границ
(с перечнем координат характерных точек) защитной зоны объекта культурного
наследия регионального значения «Свято-Троицкий храм», расположенного
по адресу: Белгородская область, Красногвардейский район,
с. Большебыково, ул. Центральная, 34

1. Графическое описание местоположения границ защитной зоны



Условные обозначения

	территория ОКН	31:21:0105015	кадастровый номер квартала
	граница защитной зоны		граница земельного участка, включенная в ЕГРН
● 1-56	характерная точка границ защитной зоны		граница кадастрового квартала
:101	кадастровый номер земельного участка		

2. Описание местоположения границ защитной зоны

Границы защитной зоны объекта культурного наследия проходят на расстоянии 100 м от границ территории объекта культурного наследия. В местах прохождения границ защитной зоны по объектам капитального строительства (точки 1-5, 39-42) границы защитной зоны проходят по внешним границам таких объектов.

3. Перечень координат характерных точек границ защитной зоны

Наименование поворотных точек	Координаты поворотных точек		Мера линии	Дирекционный угол
	X	Y		
1	423729.56	2243774.08	6.51	354°58'22"
2	423736.04	2243773.51	4.32	84°56'59"
3	423736.42	2243777.81	4.61	354°24'2"
4	423741.01	2243777.36	3.19	84°24'52"
5	423741.32	2243780.53	10.99	36°7'9"
6	423750.2	2243787.01	13.08	42°59'11"
7	423759.77	2243795.93	13.09	50°31'10"
8	423768.09	2243806.03	13.08	57°59'57"
9	423775.02	2243817.12	13.08	65°30'45"
10	423780.44	2243829.02	13.08	72°58'39"
11	423784.27	2243841.53	7.73	78°57'58"
12	423785.75	2243849.12	55.44	81°10'47"
13	423794.25	2243903.9	18.41	86°28'54"
14	423795.38	2243922.28	13.08	95°29'2"
15	423794.13	2243935.3	13.08	102°59'5"
16	423791.19	2243948.05	13.08	110°29'58"
17	423786.61	2243960.3	13.08	117°59'42"
18	423780.47	2243971.85	13.08	125°30'44"
19	423772.87	2243982.50	13.08	132°59'11"
20	423763.95	2243992.07	13.09	140°31'10"
21	423753.85	2244000.39	13.08	147°59'57"
22	423742.76	2244007.32	13.08	155°30'45"
23	423730.86	2244012.74	13.08	162°58'39"
24	423718.35	2244016.57	8.01	169°3'18"
25	423710.49	2244018.09	43.76	171°20'18"
26	423667.23	2244024.68	18.14	176°33'20"
27	423649.12	2244025.77	13.08	185°29'2"
28	423636.1	2244024.52	13.08	192°59'5"
29	423623.35	2244021.58	13.08	200°29'58"
30	423611.10	2244017.00	13.08	207°59'42"
31	423599.55	2244010.86	13.08	215°30'44"
32	423588.9	2244003.26	13.08	222°59'11"
33	423579.33	2243994.34	13.09	230°31'10"
34	423571.01	2243984.24	13.08	237°59'57"
35	423564.08	2243973.15	13.08	245°30'45"
36	423558.66	2243961.25	21.25	255°20'9"

Наименование поворотных точек	Координаты поворотных точек		Мера линии	Дирекционный угол
	X	Y		
37	423553.28	2243940.69	55.6	261°26'44"
38	423545.01	2243885.71	19.68	267°22'44"
39	423544.11	2243866.05	23.46	169°35'9"
40	423521.04	2243870.29	13.61	258°23'4"
41	423518.30	2243856.96	28.03	349°33'35"
42	423545.87	2243851.88	10.12	282°57'53"
43	423548.14	2243842.02	13.08	290°29'58"
44	423552.72	2243829.77	13.08	297°59'42"
45	423558.86	2243818.22	13.08	305°30'44"
46	423566.46	2243807.57	13.08	312°59'11"
47	423575.38	2243798.00	13.09	320°31'10"
48	423585.48	2243789.68	13.08	327°59'57"
49	423596.57	2243782.75	13.08	335°30'45"
50	423608.47	2243777.33	13.08	342°58'39"
51	423620.98	2243773.5	8.38	349°7'57"
52	423629.21	2243771.92	43.5	351°33'11"
53	423672.24	2243765.53	17.77	356°40'37"
54	423689.98	2243764.5	13.08	5°29'2"
55	423703.00	2243765.75	13.08	12°59'5"
56	423715.75	2243768.69	14.82	21°19'13"

4. Режим использования земельного участка в границах защитной зоны

В соответствии с пунктом 1 статьи 34.1 Федерального закона от 25 июня 2002 года № 73-ФЗ «Об объектах культурного наследия (памятниках истории и культуры) народов Российской Федерации», в границах защитной зоны объекта культурного наследия запрещается строительство объектов капитального строительства и их реконструкция, связанная с изменением их параметров (высоты, количества этажей, площади), за исключением строительства и реконструкции линейных объектов.

Начальник управления государственной
охраны объектов культурного наследия
Белгородской области



Г.В. Акапьева