



БЕЛГОРОДСКАЯ ОБЛАСТЬ
УПРАВЛЕНИЕ ГОСУДАРСТВЕННОЙ ОХРАНЫ ОБЪЕКТОВ
КУЛЬТУРНОГО НАСЛЕДИЯ БЕЛГОРОДСКОЙ ОБЛАСТИ

ПРИКАЗ

Белгород

« 19 » декабря 20 19 г.

№ 22-20/03/798

**Об утверждении графического описания местоположения границ
(с перечнем координат характерных точек) защитной зоны объекта культурного
наследия регионального значения «Церковь Рождества Богородицы»,
расположенного по адресу: Белгородская область,
Красногвардейский район, г. Бирюч,
мкрн. Новая Слободка, ул. Ямская, 123**

В соответствии со статьей 34.1 Федерального закона от 25 июня 2002 года № 73-ФЗ «Об объектах культурного наследия (памятниках истории и культуры) народов Российской Федерации», подпунктом 3.1.4 Положения об управлении государственной охраны объектов культурного наследия области, утвержденным постановлением Правительства Белгородской области от 14 декабря 2015 года № 453-пп, в целях государственной охраны объектов культурного наследия (памятников истории и культуры), **п р и к а з ы в а ю**:

1. Утвердить графическое описание местоположения границ (с перечнем координат характерных точек) защитной зоны объекта культурного наследия регионального значения «Церковь Рождества Богородицы», расположенного по адресу: Белгородская область, Красногвардейский район, г. Бирюч, мкрн. Новая Слободка, ул. Ямская, 123, включенного в единый государственный реестр объектов культурного наследия (памятников истории и культуры) народов Российской Федерации в соответствии с решением Белгородского областного исполнительного комитета Совета народных депутатов, № 368 от 28 августа 1986 года «Об утверждении дополнительного списка памятников истории и культуры, взятых под государственную охрану», согласно приложению к настоящему приказу.

2. Консультанту отдела государственной охраны, сохранения, использования и популяризации объектов культурного наследия (Смолякова С.Г.) обеспечить:

- размещение настоящего приказа на сайте «Вестник нормативных правовых актов Белгородской области» в информационно-телекоммуникационной сети Интернет (www.zakon.belregion.ru) и на официальном сайте управления государственной охраны объектов культурного наследия области в информационно-телекоммуникационной сети Интернет (www.okn31.ru).

- размещение настоящего приказа в федеральной государственной информационной системе территориального планирования;

- направление настоящего приказа в управление федеральной службы государственной регистрации, кадастра и картографии по Белгородской области для внесения сведений в ЕГРН.

3. Контроль за исполнением настоящего приказа возложить на начальника отдела государственной охраны, сохранения, использования и популяризации объектов культурного наследия Лошакова К.А.

**Начальник управления государственной
охраны объектов культурного наследия
Белгородской области**




Г.В. Акапьева





Приложение
к приказу управления государственной
охраны объектов культурного наследия
Белгородской области
от «19» декабря 2019 г.
№ 22-20/03/728

**Графическое описание местоположения границ
(с перечнем координат характерных точек) защитной зоны объекта культурного
наследия регионального значения «Церковь Рождества Богородицы»,
расположенного по адресу: Белгородская область, Красногвардейский район,
г.Бирюч, мкрн. Новая Слободка, ул. Ямская, 123**

1. Графическое описание местоположения границ защитной зоны



Условные обозначения

- | | | | |
|---|---|--|--|
|  | территория ОКН | 31:21:0107015 | кадастровый номер квартала |
|  | граница защитной зоны |  | граница земельного участка,
включенная в ЕГРН |
| ● 1-50 | характерная точка границ
защитной зоны |  | граница кадастрового
квартала |
| :25 | кадастровый номер земельного участка | | |

2. Описание местоположения границ защитной зоны

Границы защитной зоны объекта культурного наследия проходят на расстоянии 100 м от границ территории объекта культурного наследия.

3. Перечень координат характерных точек границ защитной зоны

Наименование поворотных точек	Координаты поворотных точек		Мера линии	Дирекционный угол
	X	Y		
1	419205.8	2241129.08	13.07	42°55'21"
2	419215.37	2241137.98	13.09	50°31'10"
3	419223.69	2241148.08	13.08	57°59'57"
4	419230.62	2241159.17	13.08	65°30'45"
5	419236.04	2241171.07	13.08	72°58'39"
6	419239.87	2241183.58	13.08	80°29'40"
7	419242.03	2241196.48	10.23	87°11'56"
8	419242.53	2241206.7	51.04	90°6'44"
9	419242.43	2241257.74	15.92	94°40'58"
10	419241.13	2241273.61	13.08	102°59'5"
11	419238.19	2241286.36	13.08	110°29'58"
12	419233.61	2241298.61	13.08	117°59'42"
13	419227.47	2241310.16	13.08	125°30'44"
14	419219.87	2241320.81	13.08	132°59'11"
15	419210.95	2241330.38	13.09	140°31'10"
16	419200.85	2241338.7	13.08	147°59'57"
17	419189.76	2241345.63	13.08	155°30'45"
18	419177.86	2241351.05	13.08	162°58'39"
19	419165.35	2241354.88	13.08	170°29'40"
20	419152.45	2241357.04	30.76	176°44'18"
21	419121.74	2241358.79	8.38	179°23'4"
22	419113.36	2241358.88	13.08	185°29'2"
23	419100.34	2241357.63	13.08	192°59'5"
24	419087.59	2241354.69	13.08	200°29'58"
25	419075.34	2241350.11	13.08	207°59'42"
26	419063.79	2241343.97	13.08	215°30'44"
27	419053.14	2241336.37	13.08	222°59'11"
28	419043.57	2241327.45	26.11	234°15'29"
29	419028.32	2241306.26	13.08	245°30'45"
30	419022.9	2241294.36	29.76	245°12'31"
31	419010.42	2241267.34	26.11	256°44'8"
32	419004.43	2241241.93	13.08	268°1'41"
33	419003.98	2241228.86	16.52	276°27'59"
34	419005.84	2241212.45	29.7	281°13'22"
35	419011.62	2241183.32	22.69	287°43'55"
36	419018.53	2241161.71	13.08	297°59'42"
37	419024.67	2241150.16	13.08	305°30'44"

Наименование поворотных точек	Координаты поворотных точек		Мера линии	Дирекционный угол
	X	Y		
38	419032.27	2241139.51	13.08	312°59'11"
39	419041.19	2241129.94	13.09	320°31'10"
40	419051.29	2241121.62	13.08	327°59'57"
41	419062.38	2241114.69	13.08	335°30'45"
42	419074.28	2241109.27	13.08	342°58'39"
43	419086.79	2241105.44	13.08	350°29'40"
44	419099.69	2241103.28	13.08	358°1'41"
45	419112.76	2241102.83	8.23	4°6'37"
46	419120.97	2241103.42	33.03	6°27'59"
47	419153.79	2241107.14	17.93	11°35'8"
48	419171.35	2241110.74	13.08	20°29'58"
49	419183.6	2241115.32	13.08	27°59'42"
50	419195.15	2241121.46	13.1	35°35'0"

4. Режим использования земельного участка в границах защитной зоны

В соответствии с пунктом 1 статьи 34.1 Федерального закона от 25 июня 2002 года № 73-ФЗ «Об объектах культурного наследия (памятниках истории и культуры) народов Российской Федерации», в границах защитной зоны объекта культурного наследия запрещается строительство объектов капитального строительства и их реконструкция, связанная с изменением их параметров (высоты, количества этажей, площади), за исключением строительства и реконструкции линейных объектов.

Начальник управления государственной
охраны объектов культурного наследия
Белгородской области



Г.В. Акапьева