



БЕЛГОРОДСКАЯ ОБЛАСТЬ  
УПРАВЛЕНИЕ ГОСУДАРСТВЕННОЙ ОХРАНЫ ОБЪЕКТОВ  
КУЛЬТУРНОГО НАСЛЕДИЯ БЕЛГОРОДСКОЙ ОБЛАСТИ

ПРИКАЗ

Белгород

« 18 » декабря 20 19 г.

№ 22-20/03/782

**Об утверждении графического описания местоположения границ  
(с перечнем координат характерных точек) защитной зоны объекта культурного  
наследия регионального значения «Казанская церковь», расположенного  
по адресу: Белгородская область, Красногвардейский район,  
с. Солдатка, ул. Степная, 15**

В соответствии со статьей 34.1 Федерального закона от 25 июня 2002 года № 73-ФЗ «Об объектах культурного наследия (памятниках истории и культуры) народов Российской Федерации», подпунктом 3.1.4 Положения об управлении государственной охраны объектов культурного наследия области, утвержденным постановлением Правительства Белгородской области от 14 декабря 2015 года № 453-пп, в целях государственной охраны объектов культурного наследия (памятников истории и культуры), **п р и к а з ы в а ю:**

1. Утвердить прилагаемое графическое описание местоположения границ (с перечнем координат характерных точек) защитной зоны объекта культурного наследия регионального значения «Казанская церковь», расположенного по адресу: Белгородская область, Красногвардейский район, с. Солдатка, ул. Степная, 15, включенного в единый государственный реестр объектов культурного наследия (памятников истории и культуры) народов Российской Федерации в соответствии с решением Белгородского областного исполнительного комитета Совета народных депутатов № 368 от 28 августа 1986 года «Об утверждении дополнительного списка памятников истории и культуры, взятых под государственную охрану», согласно приложению к настоящему приказу.

2. Консультанту отдела государственной охраны, сохранения, использования и популяризации объектов культурного наследия (Смолякова С.Г.) обеспечить:

- размещение настоящего приказа на сайте «Вестник нормативных правовых актов Белгородской области» в информационно-телекоммуникационной сети Интернет ([www.zakon.belregion.ru](http://www.zakon.belregion.ru)) и на официальном сайте управления государственной охраны объектов культурного наследия области в информационно-телекоммуникационной сети Интернет ([www.okn31.ru](http://www.okn31.ru)).

- размещение настоящего приказа в федеральной государственной информационной системе территориального планирования;

- направление настоящего приказа в управление федеральной службы государственной регистрации, кадастра и картографии по Белгородской области для внесения сведений в ЕГРН.

3. Контроль за исполнением настоящего приказа возложить на начальника отдела государственной охраны, сохранения, использования и популяризации объектов культурного наследия Лошакова К.А.

**Начальник управления государственной  
охраны объектов культурного наследия  
Белгородской области**




**Г.В. Акапьева**





**Приложение**  
**к приказу управления государственной**  
**охраны объектов культурного наследия**  
**Белгородской области**  
от «18» декабря 2019 г.  
№ 22-02/03/782

**Графическое описание местоположения границ**  
**(с перечнем координат характерных точек) защитной зоны объекта культурного**  
**наследия регионального значения «Казанская церковь», расположенного**  
**по адресу: Белгородская область, Красногвардейский район,**  
**с. Солдатка, ул. Степная, 15**

**1. Графическое описание местоположения границ защитной зоны**



**Условные обозначения**

|   |  |  |   |
|---|--|--|---|
|  | территория ОКН                         | <b>31:21:0107015</b>   | кадастровый номер квартала                    |
|  | граница защитной зоны                  |  | граница земельного участка, включенная в ЕГРН |
| ● 1-50  | характерная точка границ защитной зоны |  | граница кадастрового квартала                 |
| :25   | кадастровый номер земельного участка   |  |   |

## 2. Описание местоположения границ защитной зоны

Границы защитной зоны объекта культурного наследия проходят на расстоянии 100 м от границ территории объекта культурного наследия.

## 3. Перечень координат характерных точек границ защитной зоны

| Наименование поворотных точек | Координаты поворотных точек |            | Мера линии | Дирекционный угол |
|-------------------------------|-----------------------------|------------|------------|-------------------|
|                               | X                           | Y          |            |                   |
| 1                             | 419205.8                    | 2241129.08 | 13.07      | 42°55'21"         |
| 2                             | 419215.37                   | 2241137.98 | 13.09      | 50°31'10"         |
| 3                             | 419223.69                   | 2241148.08 | 13.08      | 57°59'57"         |
| 4                             | 419230.62                   | 2241159.17 | 13.08      | 65°30'45"         |
| 5                             | 419236.04                   | 2241171.07 | 13.08      | 72°58'39"         |
| 6                             | 419239.87                   | 2241183.58 | 13.08      | 80°29'40"         |
| 7                             | 419242.03                   | 2241196.48 | 10.23      | 87°11'56"         |
| 8                             | 419242.53                   | 2241206.7  | 51.04      | 90°6'44"          |
| 9                             | 419242.43                   | 2241257.74 | 15.92      | 94°40'58"         |
| 10                            | 419241.13                   | 2241273.61 | 13.08      | 102°59'5"         |
| 11                            | 419238.19                   | 2241286.36 | 13.08      | 110°29'58"        |
| 12                            | 419233.61                   | 2241298.61 | 13.08      | 117°59'42"        |
| 13                            | 419227.47                   | 2241310.16 | 13.08      | 125°30'44"        |
| 14                            | 419219.87                   | 2241320.81 | 13.08      | 132°59'11"        |
| 15                            | 419210.95                   | 2241330.38 | 13.09      | 140°31'10"        |
| 16                            | 419200.85                   | 2241338.7  | 13.08      | 147°59'57"        |
| 17                            | 419189.76                   | 2241345.63 | 13.08      | 155°30'45"        |
| 18                            | 419177.86                   | 2241351.05 | 13.08      | 162°58'39"        |
| 19                            | 419165.35                   | 2241354.88 | 13.08      | 170°29'40"        |
| 20                            | 419152.45                   | 2241357.04 | 30.76      | 176°44'18"        |
| 21                            | 419121.74                   | 2241358.79 | 8.38       | 179°23'4"         |
| 22                            | 419113.36                   | 2241358.88 | 13.08      | 185°29'2"         |
| 23                            | 419100.34                   | 2241357.63 | 13.08      | 192°59'5"         |
| 24                            | 419087.59                   | 2241354.69 | 13.08      | 200°29'58"        |
| 25                            | 419075.34                   | 2241350.11 | 13.08      | 207°59'42"        |
| 26                            | 419063.79                   | 2241343.97 | 13.08      | 215°30'44"        |
| 27                            | 419053.14                   | 2241336.37 | 13.08      | 222°59'11"        |
| 28                            | 419043.57                   | 2241327.45 | 26.11      | 234°15'29"        |
| 29                            | 419028.32                   | 2241306.26 | 13.08      | 245°30'45"        |
| 30                            | 419022.9                    | 2241294.36 | 29.76      | 245°12'31"        |
| 31                            | 419010.42                   | 2241267.34 | 26.11      | 256°44'8"         |
| 32                            | 419004.43                   | 2241241.93 | 13.08      | 268°1'41"         |
| 33                            | 419003.98                   | 2241228.86 | 16.52      | 276°27'59"        |
| 34                            | 419005.84                   | 2241212.45 | 29.7       | 281°13'22"        |
| 35                            | 419011.62                   | 2241183.32 | 22.69      | 287°43'55"        |
| 36                            | 419018.53                   | 2241161.71 | 13.08      | 297°59'42"        |
| 37                            | 419024.67                   | 2241150.16 | 13.08      | 305°30'44"        |

| Наименование поворотных точек | Координаты поворотных точек |            | Мера линии | Дирекционный угол |
|-------------------------------|-----------------------------|------------|------------|-------------------|
|                               | X                           | Y          |            |                   |
| 38                            | 419032.27                   | 2241139.51 | 13.08      | 312°59'11"        |
| 39                            | 419041.19                   | 2241129.94 | 13.09      | 320°31'10"        |
| 40                            | 419051.29                   | 2241121.62 | 13.08      | 327°59'57"        |
| 41                            | 419062.38                   | 2241114.69 | 13.08      | 335°30'45"        |
| 42                            | 419074.28                   | 2241109.27 | 13.08      | 342°58'39"        |
| 43                            | 419086.79                   | 2241105.44 | 13.08      | 350°29'40"        |
| 44                            | 419099.69                   | 2241103.28 | 13.08      | 358°1'41"         |
| 45                            | 419112.76                   | 2241102.83 | 8.23       | 4°6'37"           |
| 46                            | 419120.97                   | 2241103.42 | 33.03      | 6°27'59"          |
| 47                            | 419153.79                   | 2241107.14 | 17.93      | 11°35'8"          |
| 48                            | 419171.35                   | 2241110.74 | 13.08      | 20°29'58"         |
| 49                            | 419183.6                    | 2241115.32 | 13.08      | 27°59'42"         |
| 50                            | 419195.15                   | 2241121.46 | 13.1       | 35°35'0"          |

#### 4. Режим использования земельного участка в границах защитной зоны

В соответствии с пунктом 1 статьи 34.1 Федерального закона от 25 июня 2002 года № 73-ФЗ «Об объектах культурного наследия (памятниках истории и культуры) народов Российской Федерации», в границах защитной зоны объекта культурного наследия запрещается строительство объектов капитального строительства и их реконструкция, связанная с изменением их параметров (высоты, количества этажей, площади), за исключением строительства и реконструкции линейных объектов.

Начальник управления государственной  
охраны объектов культурного наследия  
Белгородской области



Г.В. Акапьева