



БЕЛГОРОДСКАЯ ОБЛАСТЬ
УПРАВЛЕНИЕ ГОСУДАРСТВЕННОЙ ОХРАНЫ ОБЪЕКТОВ
КУЛЬТУРНОГО НАСЛЕДИЯ БЕЛГОРОДСКОЙ ОБЛАСТИ

ПРИКАЗ

Белгород

«18» декабря 2019 г.

№ 22-20/03/785

**Об утверждении графического описания местоположения границ
(с перечнем координат характерных точек) защитной зоны объекта культурного
наследия регионального значения «Ильинская церковь», расположенного по
адресу: Белгородская область, Красногвардейский район,
с. Верхососна, ул. Центральная, 1а**

В соответствии со статьей 34.1 Федерального закона от 25 июня 2002 года № 73-ФЗ «Об объектах культурного наследия (памятниках истории и культуры) народов Российской Федерации», подпунктом 3.1.4 Положения об управлении государственной охраны объектов культурного наследия области, утвержденным постановлением Правительства Белгородской области от 14 декабря 2015 года № 453-пп, в целях государственной охраны объектов культурного наследия (памятников истории и культуры), **п р и к а з ы в а ю:**

1. Утвердить прилагаемое графическое описание местоположения границ (с перечнем координат характерных точек) защитной зоны объекта культурного наследия регионального значения «Ильинская церковь», расположенного по адресу: Белгородская область, Красногвардейский район, с. Верхососна, ул. Центральная, 1а, включенного в единый государственный реестр объектов культурного наследия (памятников истории и культуры) народов Российской Федерации в соответствии с постановлением главы администрации Белгородской области № 229 от 12 мая 1997 года «Об утверждении дополнительного списка памятников истории и культуры, принимаемых на государственную охрану», согласно приложению к настоящему приказу.

2. Консультанту отдела государственной охраны, сохранения, использования и популяризации объектов культурного наследия (Смолякова С.Г.) обеспечить:

- размещение настоящего приказа на сайте «Вестник нормативных правовых актов Белгородской области» в информационно-телекоммуникационной сети Интернет (www.zakon.belregion.ru) и на официальном сайте управления государственной охраны объектов культурного наследия области в информационно-телекоммуникационной сети Интернет (www.okn31.ru).

- размещение настоящего приказа в федеральной государственной информационной системе территориального планирования;

- направление настоящего приказа в управление федеральной службы государственной регистрации, кадастра и картографии по Белгородской области для внесения сведений в ЕГРН.

3. Контроль за исполнением настоящего приказа возложить на начальника отдела государственной охраны, сохранения, использования и популяризации объектов культурного наследия Лошакова К.А.

**Начальник управления государственной
охраны объектов культурного наследия
Белгородской области**

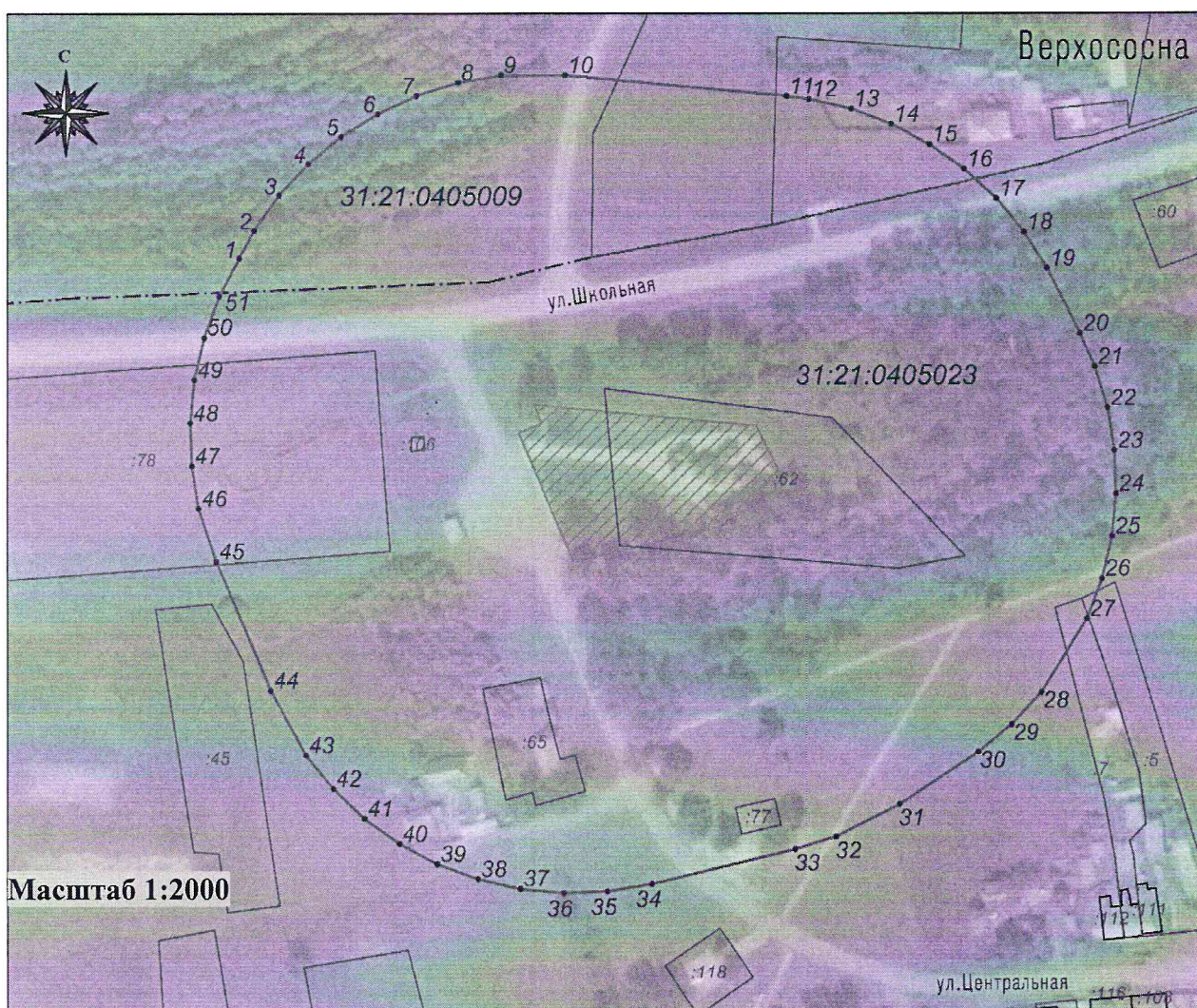


Г.В. Акапьева





Приложение
к приказу управления государственной
охраны объектов культурного наследия
Белгородской области
 от « 18 » декабря 2019 г.
 № 22-20/03/785

Графическое описание местоположения границ
(с перечнем координат характерных точек) защитной зоны объекта культурного
наследия регионального значения «Ильинская церковь», расположенного
по адресу: Белгородская область, Красногвардейский район,
с. Верхососна, ул. Центральная, 1а

1. Графическое описание местоположения границ защитной зоны



Условные обозначения

	территория ОКН	31:21:0405023	кадастровый номер квартала
	граница защитной зоны		граница земельного участка, включенная в ЕГРН
● 1-51	характерная точка границ защитной зоны		граница кадастрового квартала
:77	кадастровый номер земельного участка		

2. Описание местоположения границ защитной зоны

Границы защитной зоны объекта культурного наследия проходят на расстоянии 100 м от границ территории объекта культурного наследия.

3. Перечень координат характерных точек границ защитной зоны

Наименование поворотных точек	Координаты поворотных точек		Мера линии	Дирекционный угол
	X	Y		
1	409099.93	2232367.93	9.6	28°37'11"
2	409108.36	2232372.53	13.08	35°30'44"
3	409119.01	2232380.13	13.08	42°59'11"
4	409128.58	2232389.05	13.09	50°31'10"
5	409136.90	2232399.15	13.08	57°59'57"
6	409143.83	2232410.24	13.08	65°30'45"
7	409149.25	2232422.14	13.08	72°58'39"
8	409153.08	2232434.65	13.08	80°29'40"
9	409155.24	2232447.55	19.28	89°47'31"
10	409155.31	2232466.83	67.1	95°18'37"
11	409149.10	2232533.64	6.87	97°16'49"
12	409148.23	2232540.45	13.08	102°59'5"
13	409145.29	2232553.2	13.08	110°29'58"
14	409140.71	2232565.45	13.08	117°59'42"
15	409134.57	2232577.00	13.08	125°30'44"
16	409126.97	2232587.65	13.08	132°59'11"
17	409118.05	2232597.22	13.09	140°31'10"
18	409107.95	2232605.54	13.08	147°59'57"
19	409096.86	2232612.47	22.05	152°54'43"
20	409077.23	2232622.51	10.95	156°7'40"
21	409067.22	2232626.94	13.08	162°58'39"
22	409054.71	2232630.77	13.08	170°29'40"
23	409041.81	2232632.93	13.08	178°1'41"
24	409028.74	2232633.38	13.08	185°29'2"
25	409015.72	2232632.13	13.08	192°59'5"
26	409002.97	2232629.19	13.08	200°29'58"
27	408990.72	2232624.61	26.11	211°45'14"
28	408968.52	2232610.87	13.08	222°59'11"
29	408958.95	2232601.95	13.09	230°31'10"
30	408950.63	2232591.85	28.51	236°42'20"
31	408934.98	2232568.02	21.45	243°6'44"
32	408925.28	2232548.89	13.08	252°58'39"
33	408921.45	2232536.38	44.63	256°26'46"
34	408910.99	2232492.99	13.6	260°21'2"
35	408908.71	2232479.58	13.08	268°1'41"
36	408908.26	2232466.51	13.08	275°29'2"
37	408909.51	2232453.49	13.08	282°59'5"

Наименование поворотных точек	Координаты поворотных точек		Мера линии	Дирекционный угол
	X	Y		
38	408912.45	2232440.74	13.08	290°29'58"
39	408917.03	2232428.49	13.08	297°59'42"
40	408923.17	2232416.94	13.08	305°30'44"
41	408930.77	2232406.29	13.08	312°59'11"
42	408939.69	2232396.72	13.09	320°31'10"
43	408949.79	2232388.4	22.22	330°37'11"
44	408969.15	2232377.5	42.47	337°0'31"
45	409008.25	2232360.91	16.98	341°53'6"
46	409024.39	2232355.63	13.08	350°29'40"
47	409037.29	2232353.47	13.08	358°1'41"
48	409050.36	2232353.02	13.08	5°29'2"
49	409063.38	2232354.27	13.08	12°59'5"
50	409076.13	2232357.21	13.08	20°29'58"
51	409088.38	2232361.79	13.08	27°59'42"

4. Режим использования земельного участка в границах защитной зоны

В соответствии с пунктом 1 статьи 34.1 Федерального закона от 25 июня 2002 года № 73-ФЗ «Об объектах культурного наследия (памятниках истории и культуры) народов Российской Федерации», в границах защитной зоны объекта культурного наследия запрещается строительство объектов капитального строительства и их реконструкция, связанная с изменением их параметров (высоты, количества этажей, площади), за исключением строительства и реконструкции линейных объектов.

Начальник управления государственной
охраны объектов культурного наследия
Белгородской области

Г.В. Акапьева