



БЕЛГОРОДСКАЯ ОБЛАСТЬ
УПРАВЛЕНИЕ ГОСУДАРСТВЕННОЙ ОХРАНЫ ОБЪЕКТОВ
КУЛЬТУРНОГО НАСЛЕДИЯ БЕЛГОРОДСКОЙ ОБЛАСТИ

ПРИКАЗ

Белгород

« 18 » декабря 20 19 г.

№ 22-20/123/780

**Об утверждении графического описания местоположения границ
(с перечнем координат характерных точек) защитной зоны объекта культурного
наследия регионального значения «Ивано-Богословская церковь»,
расположенного по адресу: Белгородская область, Красногвардейский район,
х. Филькино, ул. Мира, 1а**

В соответствии со статьей 34.1 Федерального закона от 25 июня 2002 года № 73-ФЗ «Об объектах культурного наследия (памятниках истории и культуры) народов Российской Федерации», подпунктом 3.1.4 Положения об управлении государственной охраны объектов культурного наследия области, утвержденным постановлением Правительства Белгородской области от 14 декабря 2015 года № 453-пп, в целях государственной охраны объектов культурного наследия (памятников истории и культуры), **п р и к а з ы в а ю:**

1. Утвердить прилагаемое графическое описание местоположения границ (с перечнем координат характерных точек) защитной зоны объекта культурного наследия регионального значения «Ивано-Богословская церковь», расположенного по адресу: Белгородская область, Красногвардейский район, х. Филькино, ул. Мира, 1а, включенного в единый государственный реестр объектов культурного наследия (памятников истории и культуры) народов Российской Федерации в соответствии с решением Белгородского областного исполнительного комитета Совета народных депутатов № 368 от 28 августа 1986 года «Об утверждении дополнительного списка памятников истории и культуры, взятых под государственную охрану», согласно приложению к настоящему приказу.

2. Консультанту отдела государственной охраны, сохранения, использования и популяризации объектов культурного наследия (Смолякова С.Г.) обеспечить:

- размещение настоящего приказа на сайте «Вестник нормативных правовых актов Белгородской области» в информационно-телекоммуникационной сети Интернет (www.zakon.belregion.ru) и на официальном сайте управления государственной охраны объектов культурного наследия области в информационно-телекоммуникационной сети Интернет (www.okn31.ru).

- размещение настоящего приказа в федеральной государственной информационной системе территориального планирования;

- направление настоящего приказа в управление федеральной службы государственной регистрации, кадастра и картографии по Белгородской области для внесения сведений в ЕГРН.

3. Контроль за исполнением настоящего приказа возложить на начальника отдела государственной охраны, сохранения, использования и популяризации объектов культурного наследия Лошакова К.А.

**Начальник управления государственной
охраны объектов культурного наследия
Белгородской области**

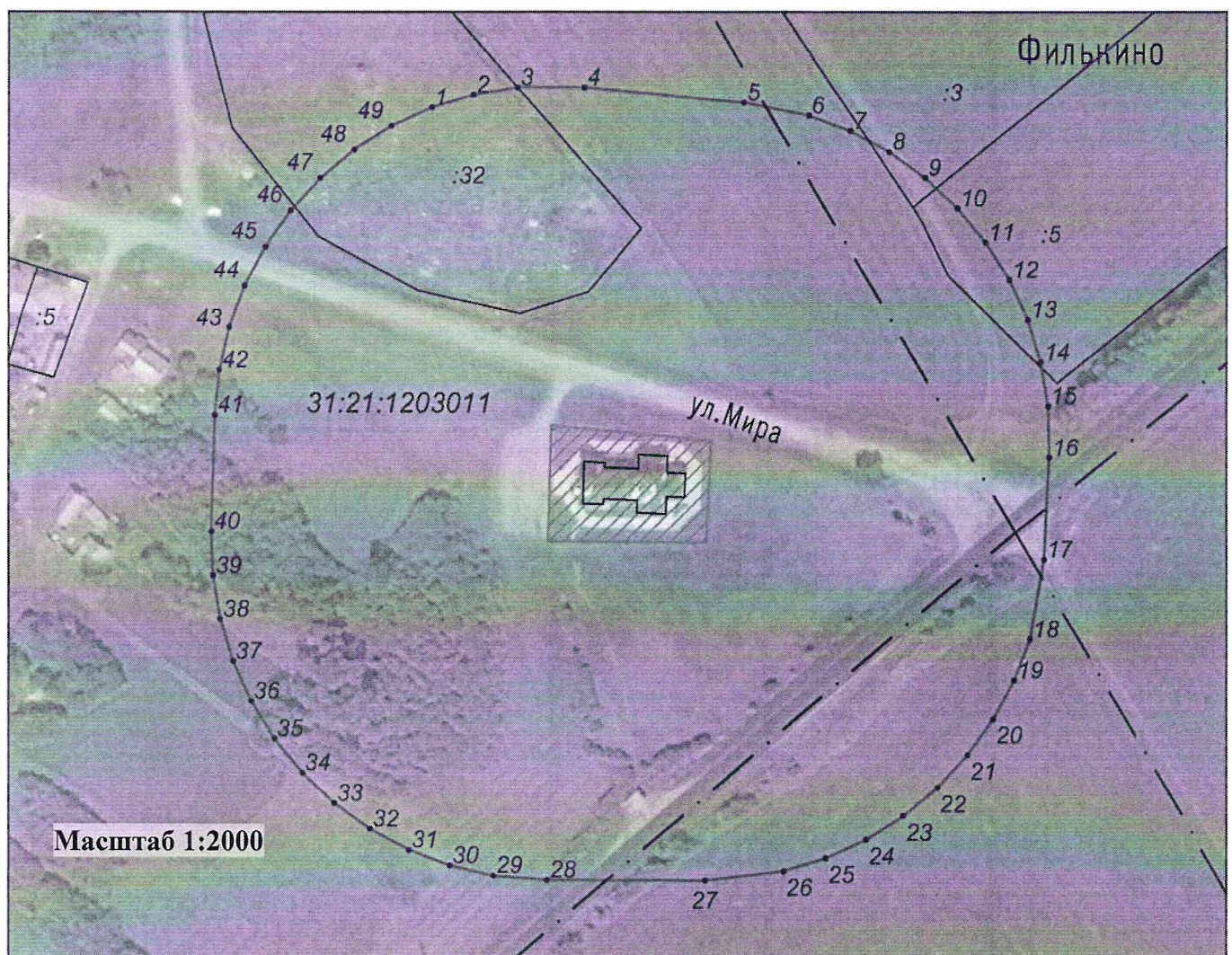


Г.В. Акапьева






Приложение
к приказу управления государственной
охраны объектов культурного наследия
Белгородской области
от « 18 » *декабря* 2019 г.
№ *Б-20/103/780*

**Графическое описание местоположения границ
(с перечнем координат характерных точек) защитной зоны объекта культурного
наследия регионального значения «Ивано-Богословская церковь»,
расположенного по адресу: Белгородская область, Красногвардейский район,
х. Филькино, ул. Мира, 1а**

1. Графическое описание местоположения границ защитной зоны



Условные обозначения

	территория ОКН	31:21:1203011	кадастровый номер квартала
	граница защитной зоны		граница земельного участка, включенная в ЕГРН
 1-49	характерная точка границ защитной зоны		граница кадастрового квартала
:32	кадастровый номер земельного участка		

2. Описание местоположения границ защитной зоны

Границы защитной зоны объекта культурного наследия проходят на расстоянии 100 м от границ территории объекта культурного наследия. В местах прохождения границ защитной зоны по объектам капитального строительства (точки 8-11, 23-26) границы защитной зоны проходят по внешним границам таких объектов.

3. Перечень координат характерных точек границ защитной зоны

Наименование поворотных точек	Координаты поворотных точек		Мера линии	Дирекционный угол
	X	Y		
1	403002.44	2249189.62	13.08	20°29'58"
2	403014.69	2249194.2	13.08	27°59'42"
3	403026.24	2249200.34	13.08	35°30'44"
4	403036.89	2249207.94	13.08	42°59'11"
5	403046.46	2249216.86	13.09	50°31'10"
6	403054.78	2249226.96	13.08	57°59'57"
7	403061.71	2249238.05	15.48	63°48'56"
8	403068.54	2249251.94	20.06	43°23'3"
9	403083.12	2249265.72	6	133°22'43"
10	403079	2249270.08	11.06	223°23'18"
11	403070.96	2249262.48	13.06	80°28'47"
12	403073.12	2249275.36	29.32	82°54'32"
13	403076.74	2249304.46	32.45	89°23'58"
14	403077.08	2249336.91	24.53	95°5'57"
15	403074.9	2249361.34	11.66	110°19'54"
16	403070.85	2249372.27	20.5	110°46'7"
17	403063.58	2249391.44	13.08	117°59'42"
18	403057.44	2249402.99	13.08	125°30'44"
19	403049.84	2249413.64	13.08	132°59'11"
20	403040.92	2249423.21	13.09	140°31'10"
21	403030.82	2249431.53	13.08	147°59'57"
22	403019.73	2249438.46	16.96	157°12'49"
23	403004.09	2249445.03	6.44	80°53'19"
24	403005.11	2249451.39	12.96	170°2'35"
25	402992.35	2249453.63	5.35	260°51'16"
26	402991.5	2249448.35	22.24	174°55'3"
27	402969.35	2249450.32	36.57	179°14'52"
28	402932.78	2249450.8	13.08	185°29'2"
29	402919.76	2249449.55	13.08	192°59'5"
30	402907.01	2249446.61	13.08	200°29'58"
31	402894.76	2249442.03	13.08	207°59'42"
32	402883.21	2249435.89	13.08	215°30'44"
33	402872.56	2249428.29	13.08	222°59'11"
34	402862.99	2249419.37	13.09	230°31'10"
35	402854.67	2249409.27	13.08	237°59'57"
36	402847.74	2249398.18	13.08	245°30'45"

Наименование поворотных точек	Координаты поворотных точек		Мера линии	Дирекционный угол
	X	Y		
37	402842.32	2249386.28	26.35	252°23'49"
38	402834.35	2249361.16	20.68	262°41'34"
39	402831.72	2249340.65	33.2	268°37'9"
40	402830.92	2249307.46	18.52	273°55'52"
41	402832.19	2249288.98	13.08	282°59'5"
42	402835.13	2249276.23	13.08	290°29'58"
43	402839.71	2249263.98	19.61	290°43'37"
44	402846.65	2249245.64	13.08	297°59'42"
45	402852.79	2249234.09	13.08	305°30'44"
46	402860.39	2249223.44	13.08	312°59'11"
47	402869.31	2249213.87	13.09	320°31'10"
48	402879.41	2249205.55	13.08	327°59'57"
49	402890.5	2249198.62	13.08	335°30'45"
50	402902.4	2249193.2	13.08	342°58'39"
51	402914.91	2249189.37	19.38	352°19'16"
52	402934.12	2249186.78	35.81	357°52'18"
53	402969.91	2249185.45	19.82	3°33'29"
54	402989.69	2249186.68	13.08	12°59'5"

4. Режим использования земельного участка в границах защитной зоны

В соответствии с пунктом 1 статьи 34.1 Федерального закона от 25 июня 2002 года № 73-ФЗ «Об объектах культурного наследия (памятниках истории и культуры) народов Российской Федерации», в границах защитной зоны объекта культурного наследия запрещается строительство объектов капитального строительства и их реконструкция, связанная с изменением их параметров (высоты, количества этажей, площади), за исключением строительства и реконструкции линейных объектов.

**Начальник управления государственной
охраны объектов культурного наследия
Белгородской области**



Г.В. Акапьева