



БЕЛГОРОДСКАЯ ОБЛАСТЬ
УПРАВЛЕНИЕ ГОСУДАРСТВЕННОЙ ОХРАНЫ ОБЪЕКТОВ
КУЛЬТУРНОГО НАСЛЕДИЯ БЕЛГОРОДСКОЙ ОБЛАСТИ

ПРИКАЗ

Белгород

« 19 » декабря 20 19 г.

№ 22-20/03/197

**Об утверждении графического описания местоположения границ
(с перечнем координат характерных точек) защитной зоны объекта культурного
наследия регионального значения «Храм Димитрия Солунского»,
расположенного по адресу: Белгородская область, Красногвардейский район,
с. Казацкое, пл. Ленина, 1а**

В соответствии со статьей 34.1 Федерального закона от 25 июня 2002 года № 73-ФЗ «Об объектах культурного наследия (памятниках истории и культуры) народов Российской Федерации», подпунктом 3.1.4 Положения об управлении государственной охраны объектов культурного наследия области, утвержденным постановлением Правительства Белгородской области от 14 декабря 2015 года № 453-пц, в целях государственной охраны объектов культурного наследия (памятников истории и культуры), **п р и к а з ы в а ю**:

1. Утвердить прилагаемое графическое описание местоположения границ (с перечнем координат характерных точек) защитной зоны объекта культурного наследия регионального значения «Храм Димитрия Солунского», расположенного по адресу: Белгородская область, Красногвардейский район, с. Казацкое, пл. Ленина, 1а, включенного в единый государственный реестр объектов культурного наследия (памятников истории и культуры) народов Российской Федерации в соответствии с постановлением Губернатора Белгородской области № 178 от 08 сентября 2004 года «Об утверждении дополнительного списка объектов культурного наследия Белгородской области», согласно приложению к настоящему приказу.

2. Консультанту отдела государственной охраны, сохранения, использования и популяризации объектов культурного наследия (Смолякова С.Г.) обеспечить:

- размещение настоящего приказа на сайте «Вестник нормативных правовых актов Белгородской области» в информационно-телекоммуникационной сети Интернет (www.zakon.belregion.ru) и на официальном сайте управления государственной охраны объектов культурного наследия области в информационно-телекоммуникационной сети Интернет (www.okn31.ru).

- размещение настоящего приказа в федеральной государственной информационной системе территориального планирования;

- направление настоящего приказа в управление федеральной службы государственной регистрации, кадастра и картографии по Белгородской области для внесения сведений в ЕГРН.

3. Контроль за исполнением настоящего приказа возложить на начальника отдела государственной охраны, сохранения, использования и популяризации объектов культурного наследия Лошакова К.А.

**Начальник управления государственной
охраны объектов культурного наследия
Белгородской области**

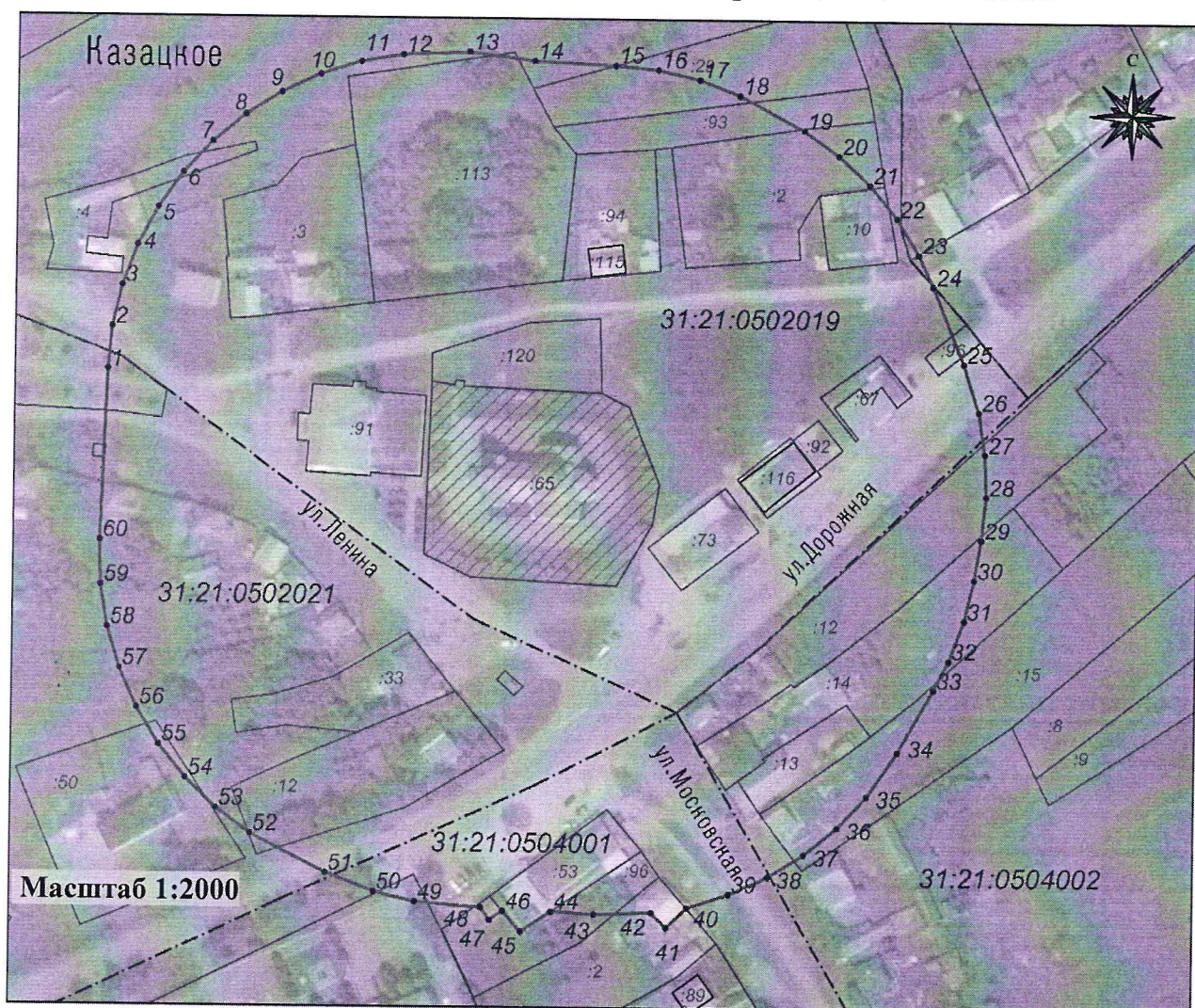


Г.В. Акапьева





Приложение
к приказу управления государственной
охраны объектов культурного наследия
Белгородской области
от « 19 » октября 2019 г.
№ 22-20/03/797

Графическое описание местоположения границ
(с перечнем координат характерных точек) защитной зоны объекта культурного
наследия регионального значения «Храм Димитрия Солунского»,
расположенного по адресу: Белгородская область, Красногвардейский район,
с. Казацкое, пл. Ленина, 1а

1. Графическое описание местоположения границ защитной зоны



Условные обозначения

	территория ОКН	31:21:0502019	кадастровый номер квартала
	граница защитной зоны		граница земельного участка, включенная в ЕГРН
● 1-60	характерная точка границ защитной зоны		граница кадастрового квартала
:65	кадастровый номер земельного участка		

2. Описание местоположения границ защитной зоны

Границы защитной зоны объекта культурного наследия проходят на расстоянии 100 м от границ территории объекта культурного наследия. В местах прохождения границ защитной зоны по объектам капитального строительства (точки 40-42, 44-48) границы защитной зоны проходят по внешним границам таких объектов.

3. Перечень координат характерных точек границ защитной зоны

Наименование поворотных точек	Координаты поворотных точек		Мера линии	Дирекционный угол
	X	Y		
1	405091.96	2250442.73	13.08	5°29'2"
2	405104.98	2250443.98	13.08	12°59'5"
3	405117.73	2250446.92	13.08	20°29'58"
4	405129.98	2250451.5	13.08	27°59'42"
5	405141.53	2250457.64	13.08	35°30'44"
6	405152.18	2250465.24	13.08	42°59'11"
7	405161.75	2250474.16	13.09	50°31'10"
8	405170.07	2250484.26	13.08	57°59'57"
9	405177.00	2250495.35	13.08	65°30'45"
10	405182.42	2250507.25	13.08	72°58'39"
11	405186.25	2250519.76	13.08	80°29'40"
12	405188.41	2250532.66	20.27	87°23'55"
13	405189.33	2250552.91	19.87	97°24'14"
14	405186.77	2250572.61	24.63	92°36'24"
15	405185.65	2250597.21	13.08	95°29'2"
16	405184.4	2250610.23	13.08	102°59'5"
17	405181.46	2250622.98	13.08	110°29'58"
18	405176.88	2250635.23	22.51	117°31'17"
19	405166.48	2250655.19	13.08	125°30'44"
20	405158.88	2250665.84	13.08	132°59'11"
21	405149.96	2250675.41	13.09	140°31'10"
22	405139.86	2250683.73	13.08	147°59'57"
23	405128.77	2250690.66	10.72	154°49'17"
24	405119.07	2250695.22	25.41	157°53'49"
25	405095.53	2250704.78	15.44	162°18'58"
26	405080.82	2250709.47	13.08	170°29'40"
27	405067.92	2250711.63	13.08	178°1'41"
28	405054.85	2250712.08	13.31	185°33'38"
29	405041.6	2250710.79	12.52	189°22'46"
30	405029.25	2250708.75	12.85	193°2'29"
31	405016.73	2250705.85	13.08	200°29'58"
32	405004.48	2250701.27	9.96	207°6'18"
33	404995.61	2250696.73	21.91	209°57'32"
34	404976.63	2250685.79	16.2	214°36'44"
35	404963.3	2250676.59	13.08	222°59'11"
36	404953.73	2250667.67	13.09	230°31'10"

Наименование поворотных точек	Координаты поворотных точек		Мера линии	Дирекционный угол
	X	Y		
37	404945.41	2250657.57	13.08	237°59'57"
38	404938.48	2250646.48	13.08	245°30'45"
39	404933.06	2250634.58	13.39	251°40'23"
40	404928.85	2250621.87	8.71	225°16'44"
41	404922.72	2250615.68	6.57	315°18'30"
42	404927.39	2250611.06	17.35	267°47'14"
43	404926.72	2250593.72	13.16	273°5'34"
44	404927.43	2250580.58	11.09	235°41'37"
45	404921.18	2250571.42	8.32	318°59'43"
46	404927.46	2250565.96	4.82	235°23'14"
47	404924.72	2250561.99	4.71	325°11'49"
48	404928.59	2250559.3	20.26	274°43'42"
49	404930.26	2250539.11	13.08	282°59'5"
50	404933.2	2250526.36	15.94	291°20'3"
51	404939	2250511.51	26.21	297°1'28"
52	404950.91	2250488.16	13.08	305°30'44"
53	404958.51	2250477.51	13.08	312°59'11"
54	404967.43	2250467.94	13.09	320°31'10"
55	404977.53	2250459.62	13.08	327°59'57"
56	404988.62	2250452.69	13.08	335°30'45"
57	405000.52	2250447.27	13.08	342°58'39"
58	405013.03	2250443.44	13.08	350°29'40"
59	405025.93	2250441.28	13.62	358°8'53"
60	405039.54	2250440.84	52.45	2°3'53"

4. Режим использования земельного участка в границах защитной зоны

В соответствии с пунктом 1 статьи 34.1 Федерального закона от 25 июня 2002 года № 73-ФЗ «Об объектах культурного наследия (памятниках истории и культуры) народов Российской Федерации», в границах защитной зоны объекта культурного наследия запрещается строительство объектов капитального строительства и их реконструкция, связанная с изменением их параметров (высоты, количества этажей, площади), за исключением строительства и реконструкции линейных объектов.

Начальник управления государственной
охраны объектов культурного наследия
Белгородской области

Г.В. Акапьева