



БЕЛГОРОДСКАЯ ОБЛАСТЬ

УПРАВЛЕНИЕ ГОСУДАРСТВЕННОЙ ОХРАНЫ ОБЪЕКТОВ  
КУЛЬТУРНОГО НАСЛЕДИЯ БЕЛГОРОДСКОЙ ОБЛАСТИ

ПРИКАЗ

Белгород

«06» декабря 2018 г.

№ 369-03/01

**О внесении изменений в границы территории объекта культурного наследия  
регионального значения «Николаевская церковь», расположенного в  
Грайворонском районе г. Грайворон, ул. Антонова, 24, и режим использования  
земельного участка в границах данной территории**

В соответствии со статьями 3.1 и 5.1 Федерального закона от 25 июня 2002 года № 73-ФЗ «Об объектах культурного наследия (памятниках истории и культуры) народов Российской Федерации», приказом Министерства культуры Российской Федерации от 4 июня 2015 года № 1745 «Об утверждении требований к составлению проектов границ территорий объектов культурного наследия», подпунктом 3.1.4 Положения об управлении государственной охраны объектов культурного наследия области, утвержденного постановлением Правительства Белгородской области от 14 декабря 2015 года № 453-пп, и проведенной корректировкой координат характерных точек границ территорий объектов культурного наследия, расположенных на территории Грайворонского района, **п р и к а з ы в а ю:**

1. Внести изменения в границы территории объекта культурного наследия регионального значения «Николаевская церковь», расположенного по адресу: Белгородская область, Грайворонский район, г. Грайворон, ул. Антонова, 24, утвержденные в пункте 2 распоряжения Правительства Белгородской области от 26 августа 2013 года № 410-рп «Об утверждении границ территорий объектов культурного наследия (памятников истории и культуры) и режимов использования земельных участков в границах данных территорий», изложив их в новой редакции согласно приложению № 1 к настоящему приказу.

2. Внести изменения в режим использования земельного участка в границах территории объекта культурного наследия регионального значения «Николаевская церковь», расположенного по адресу: Белгородская область, Грайворонский район, г. Грайворон, ул. Антонова, 24, утвержденные в пункте 3 распоряжения Правительства Белгородской области от 26 августа 2013 года № 410-рп «Об утверждении границ территорий объектов культурного наследия (памятников истории и культуры) и режимов использования земельных участков в границах данных территорий», изложив их в новой редакции согласно приложению № 2 к настоящему приказу.

3. Настоящий приказ направить в Правительство Белгородской области для внесения изменений в распоряжение Правительства Белгородской области

от 26 августа 2013 года № 410-рп «Об утверждении границ территорий объектов культурного наследия (памятников истории и культуры) и режимов использования земельных участков в границах данных территорий» и администрацию Грайворонского района для учета границ территории объекта культурного наследия и режима использования земельного участка в границах данной территории в документах территориального планирования, правилах землепользования и застройки, документации по планировке территории.

4. Консультанту отдела государственной охраны, сохранения, использования и популяризации объектов культурного наследия (Велижаниной Ю.Б.):

- внести сведения о границах территории объекта культурного наследия, указанного в пункте 1 настоящего приказа, в установленном порядке в единый государственный реестр объектов культурного наследия (памятников истории и культуры) народов Российской Федерации;

- обеспечить размещение настоящего приказа на сайте «Вестник нормативных правовых актов Белгородской области» в информационно-телекоммуникационной сети Интернет ([www.zakon.belregion.ru](http://www.zakon.belregion.ru)) и на официальном сайте управления государственной охраны объектов культурного наследия области в информационно-телекоммуникационной сети Интернет ([www.okn31.ru](http://www.okn31.ru)).

5. Контроль за исполнением настоящего приказа возложить на начальника отдела государственной охраны, сохранения, использования и популяризации объектов культурного наследия Лошакова К.А.

**Начальник управления  
государственной охраны объектов  
культурного наследия области**

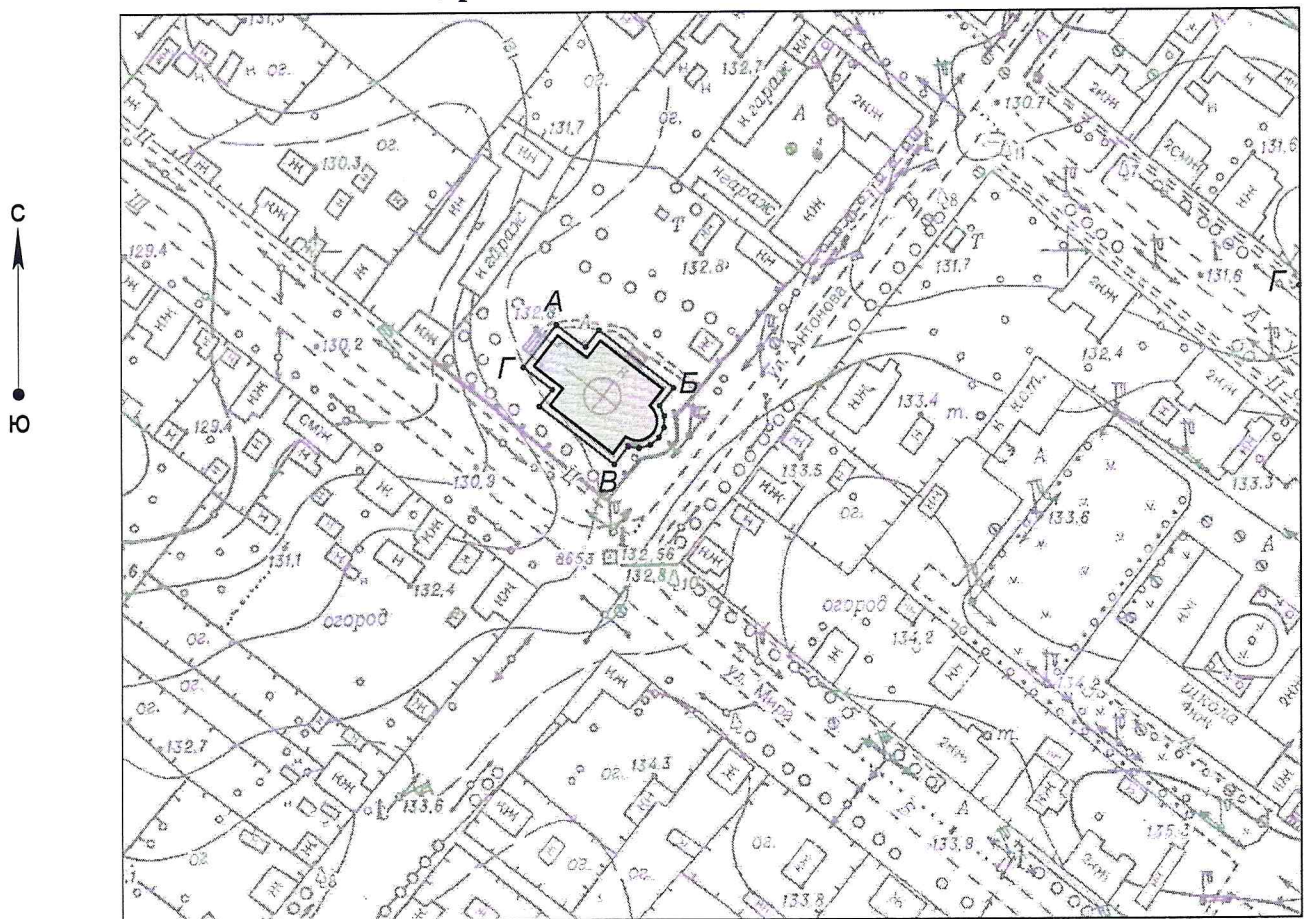


**Г.Акапьева**

**Приложение 1**  
**к приказу управления государственной**  
**охраны объектов культурного наследия**  
**Белгородской области**  
от «06» декабря 2018 г. № 369-03/01



**Границы территории объекта культурного наследия**  
**регионального значения «Николаевская церковь»**  
(Белгородская область, Грайворонский район, г. Грайворон, ул. Антонова, 24)

**1.1. Схема границ территории объекта культурного наследия регионального значения «Николаевская церковь»**



масштаб 1:2000

**Условные обозначения:**

-  - граница территории объекта культурного наследия
-  - объект культурного наследия

### 1.2. Описание границ территории объекта культурного наследия регионального значения «Николаевская церковь»

Северная граница территории объекта культурного наследия проходит на расстоянии двух метров от памятника (поворотные точки А-Б).

Восточная граница территории объекта культурного наследия проходит на расстоянии двух метров от памятника (поворотные точки Б-В).

Южная граница территории объекта культурного наследия проходит на расстоянии двух метров от памятника (поворотные точки В-Г).

Западная граница территории объекта культурного наследия проходит на расстоянии двух метров от памятника (поворотные точки Г-А).

### 1.3. Координаты поворотных точек границ территории объекта культурного наследия регионального значения «Николаевская церковь»

Наименование поворотных точек	Координаты поворотных точек		Мера линии	Дирекционный угол
	X	Y		
А	382380.34	1262665.44	9.7	127°55'25"
промежуточная точка	382374.37	1262673.09	5.67	37°55'28"
промежуточная точка	382378.85	1262676.58	24.9	128°6'29"
Б	382363.48	1262696.17	5.91	217°55'42"
промежуточная точка	382358.82	1262692.54	3	157°18'55"
промежуточная точка	382356.05	1262693.69	3	181°40'50"
промежуточная точка	382353.05	1262693.61	2.97	205°55'0"
промежуточная точка	382350.39	1262692.31	2.96	229°58'34"
промежуточная точка	382348.48	1262690.04	3	254°9'24"
промежуточная точка	382347.66	1262687.16	3	278°32'55"
промежуточная точка	382348.11	1262684.19	5.92	217°55'45"
В	382343.44	1262680.55	24.9	307°55'39"
промежуточная точка	382358.75	1262660.92	5.6	37°55'40"

Наименование поворотных точек	Координаты поворотных точек		Мера линии	Дирекционный угол
	X	Y		
промежуточная точка	382363.16	1262664.36	9.7	307°55'55"
Г	382369.13	1262656.71	14.21	37°55'43"

Начальник управления  
государственной охраны объектов  
культурного наследия области



Г.Акапьева

**Приложение 2**  
**к приказу управления государственной**  
**охраны объектов культурного**  
**наследия Белгородской области**  
от «06» декабря 2018 г. № 369-03/01

**Режим использования земельного участка в границах территории**  
**объекта культурного наследия регионального значения**  
**«Николаевская церковь»**  
**(Белгородская область, Грайворонский район, г. Грайворон, ул. Антонова, 24)**

**Разрешается:**

- проведение работ, направленных на сохранение объекта культурного наследия (ремонт, реставрация, консервация, приспособление памятника для современного использования), без изменений его особенностей, составляющих предмет охраны, на основании проектов, выполненных, согласованных и утвержденных в установленном порядке;

- модернизация инженерных сетей, не создающая угрозу объекту культурного наследия;

- размещение на территории объекта культурного наследия стендов и иных средств наглядной агитации допускается в исключительных случаях, по согласованию с государственным органом охраны объектов культурного наследия;

- благоустройство, в том числе устройство отмосток и иных сооружений инженерной защиты объекта культурного наследия, плиточного и иного покрытия, наружного освещения объекта культурного наследия с учетом влияния светового потока на восприятие объекта культурного наследия;

- проведение земляных работ (при прокладке и реконструкции инженерных сетей, обеспечивающих эксплуатацию объекта культурного наследия).

- ведение хозяйственной деятельности, не противоречащей требованиям обеспечения сохранности объекта культурного наследия и позволяющей обеспечить функционирование объекта культурного наследия в современных условиях.

**Запрещается:**

- снос объекта культурного наследия;

- возведение пристроек к объекту культурного наследия и изменение традиционных характеристик здания, влекущее за собой причинение вреда в виде реального ущерба и (или) умаление его историко-культурной ценности;

- строительство объектов капитального строительства и увеличение объемно-пространственных характеристик существующих на территории объекта культурного наследия объектов капитального строительства;

- иные изменения, не согласованные с государственным органом охраны объектов культурного наследия.

**Начальник управления**  
**государственной охраны объектов**  
**культурного наследия области**



**Г.Акапьева**