



**РАСПОРЯЖЕНИЕ  
ПРАВИТЕЛЬСТВА БЕЛГОРОДСКОЙ ОБЛАСТИ**

Белгород

« 11 » ноября 2013 г.

№ 530-РП

**Об утверждении границ территорий объектов культурного наследия  
(памятников истории и культуры) и режимов использования земельных  
участков в границах данных территорий**

В соответствии с Федеральным законом от 25 июня 2002 года № 73-ФЗ «Об объектах культурного наследия (памятниках истории и культуры) народов Российской Федерации», законом Белгородской области от 13 ноября 2003 года № 97 «Об объектах культурного наследия (памятниках истории и культуры) Белгородской области», в целях обеспечения сохранности объектов культурного наследия (памятников истории и культуры) в их исторической среде:

1. Утвердить прилагаемые границы территорий объектов культурного наследия (памятников истории и культуры), расположенных на территории Новооскольского района Белгородской области, с их описанием.

2. Утвердить режимы использования земельных участков в границах территорий объектов культурного наследия (памятников истории и культуры), расположенных на территории Новооскольского района Белгородской области (прилагаются).

3. Администрации Новооскольского района Белгородской области (Понедельченко М.Н.) учесть границы территорий объектов культурного наследия, режимы использования земельных участков в границах данных территорий в документах территориального планирования, правилах землепользования и застройки, документации по планировке территорий.

4. Контроль за исполнением распоряжения возложить на департамент внутренней и кадровой политики Белгородской области (Сергачёв В.А.).

Информацию об исполнении распоряжения представить к 1 октября 2014 года.

Губернатор  
Белгородской области

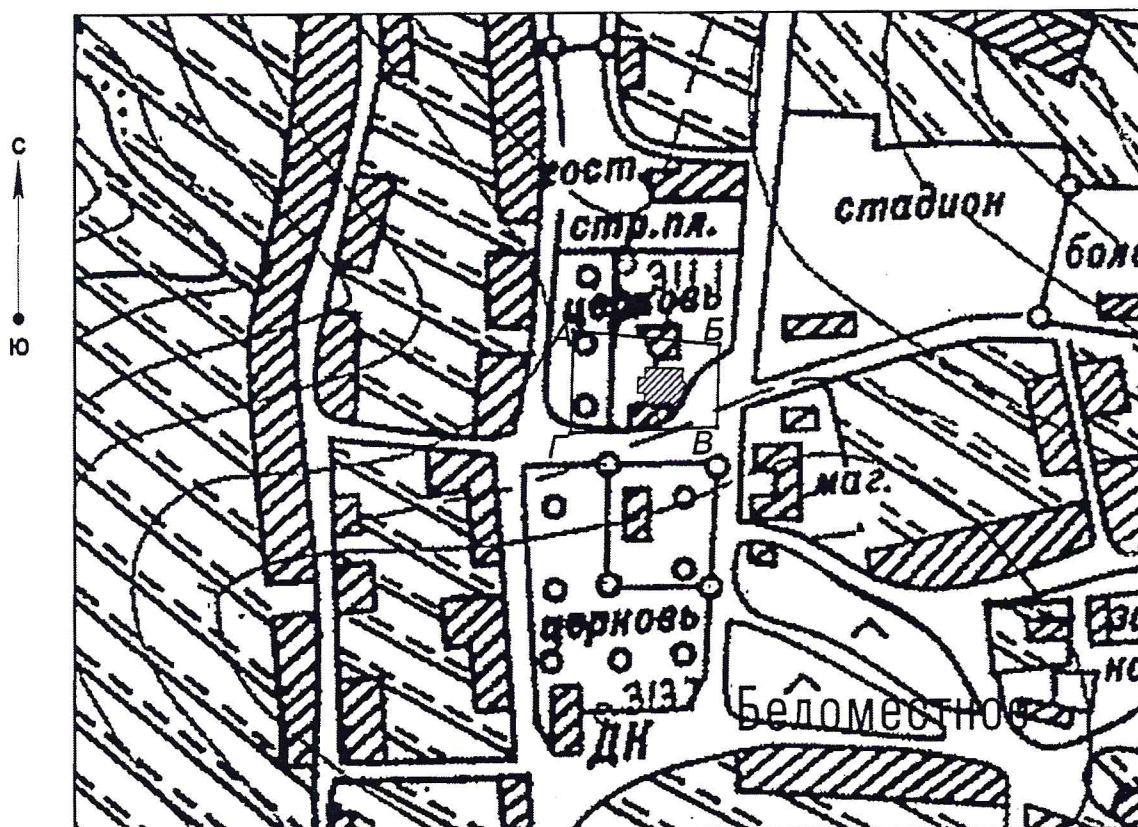


Е.Савченко

Утверждены  
распоряжением Правительства  
Белгородской области  
от « II » ноября 2013 г. №530-рп



Границы территории объекта культурного наследия регионального значения  
«Троицкий храм»  
(Новооскольский район, с. Беломестное)

1.1. Схема границ территории объекта культурного наследия  
регионального значения «Троицкий храм»



масштаб 1:4000

Условные обозначения:

-  - граница территории объекта культурного наследия
-  - объект культурного наследия

### 1.2. Описание границ территории объекта культурного наследия регионального значения «Троицкий храм»

Северная граница территории объекта культурного наследия проходит на расстоянии 17,5 метра от северной стены храма (поворотные точки А-Б).

Восточная граница территории проходит на расстоянии девятнадцати метров от восточной стены храма (поворотные точки Б-В).

Южная граница территории проходит на расстоянии 14,3 метра от южной стены храма (поворотные точки В-Г).

Западная граница территории проходит на расстоянии сорока метров от западной стены храма (поворотные точки Г-А).

### 1.3. Координаты поворотных точек границ территории объекта культурного наследия регионального значения «Троицкий храм»

Наименование поворотных точек	Координаты поворотных точек		Мера линии	Дирекционный угол
	X	Y		
А	405267.32	2196201.82		
			88.68	95°39'15"
Б	405258.58	2196290.06		
			50.36	181°21'39"
В	405208.23	2196288.87		
			88.58	268°0'29"
Г	405205.16	2196200.34		
			62.18	1°21'50"



**Утвержден**  
**распоряжением Правительства**  
**Белгородской области**  
от « II » ноября 2013г. № 530-рп

**Режим использования земельного участка в границе территории  
объекта культурного наследия регионального значения  
«Троицкий храм»  
(Новооскольский район, с. Беломестное)**

**Разрешается:**

-проведение работ, направленных на сохранение объекта культурного наследия (ремонт, реставрация, консервация, приспособление памятника для современного использования), без изменений его особенностей, составляющих предмет охраны, на основании проектов, выполненных, согласованных и утвержденных в установленном порядке;

-модернизация инженерных сетей, не создающая угрозу объекту культурного наследия;

-размещение на территории объекта культурного наследия стендов и иных средств наглядной агитации допускается в исключительных случаях, по согласованию с государственным органом охраны объектов культурного наследия;

-благоустройство, в том числе устройство отмосток и иных сооружений инженерной защиты объекта культурного наследия, плиточного и иного покрытия, наружного освещения объекта культурного наследия с учетом влияния светового потока на восприятие объекта культурного наследия;

-проведение земляных работ (при прокладке и реконструкции инженерных сетей, обеспечивающих эксплуатацию объекта культурного наследия).

Проведение земляных работ и благоустройство территории осуществляется на основании разрешения государственного органа охраны объектов культурного наследия при условии обеспечения сохранности объекта культурного наследия при проведении указанных работ.

**Запрещается:**

-снос объекта культурного наследия;

-возведение пристроек к объекту культурного наследия и изменение традиционных характеристик здания, влекущее за собой причинение вреда в виде реального ущерба и (или) умаление его историко-культурной ценности;

-парковка автотранспорта (за исключением автомашин специального назначения);

-иные изменения, не согласованные с государственным органом охраны объектов культурного наследия.

