



# РАСПОРЯЖЕНИЕ ПРАВИТЕЛЬСТВА БЕЛГОРОДСКОЙ ОБЛАСТИ

Белгород

« 07 » апреля 201 4 г.

№ 153-рп

## Об утверждении границ территорий объектов культурного наследия (памятников истории и культуры) Красненского района и режимов использования земельных участков в границах данных территорий

В соответствии с Федеральным законом от 25 июня 2002 года № 73-ФЗ «Об объектах культурного наследия (памятниках истории и культуры) народов Российской Федерации», законом Белгородской области от 13 ноября 2003 года № 97 «Об объектах культурного наследия (памятниках истории и культуры) Белгородской области», в целях обеспечения сохранности объектов культурного наследия (памятников истории и культуры) в их исторической среде:

1. Утвердить прилагаемые границы территорий объектов культурного наследия (памятников истории и культуры), расположенных на территории Красненского района Белгородской области, с их описанием.

2. Утвердить режимы использования земельных участков в границах территорий объектов культурного наследия (памятников истории и культуры), расположенных на территории Красненского района Белгородской области (прилагаются).

3. Администрации Красненского района Белгородской области (Полторабатько А.Ф.) учесть границы территорий объектов культурного наследия, режимы использования земельных участков в границах данных территорий в документах территориального планирования, правилах землепользования и застройки, документации по планировке территорий.

4. Контроль за исполнением распоряжения возложить на департамент внутренней и кадровой политики Белгородской области (Сергачёв В.А.).

Информацию об исполнении распоряжения представить к 1 апреля 2015 года.

Губернатор  
Белгородской области

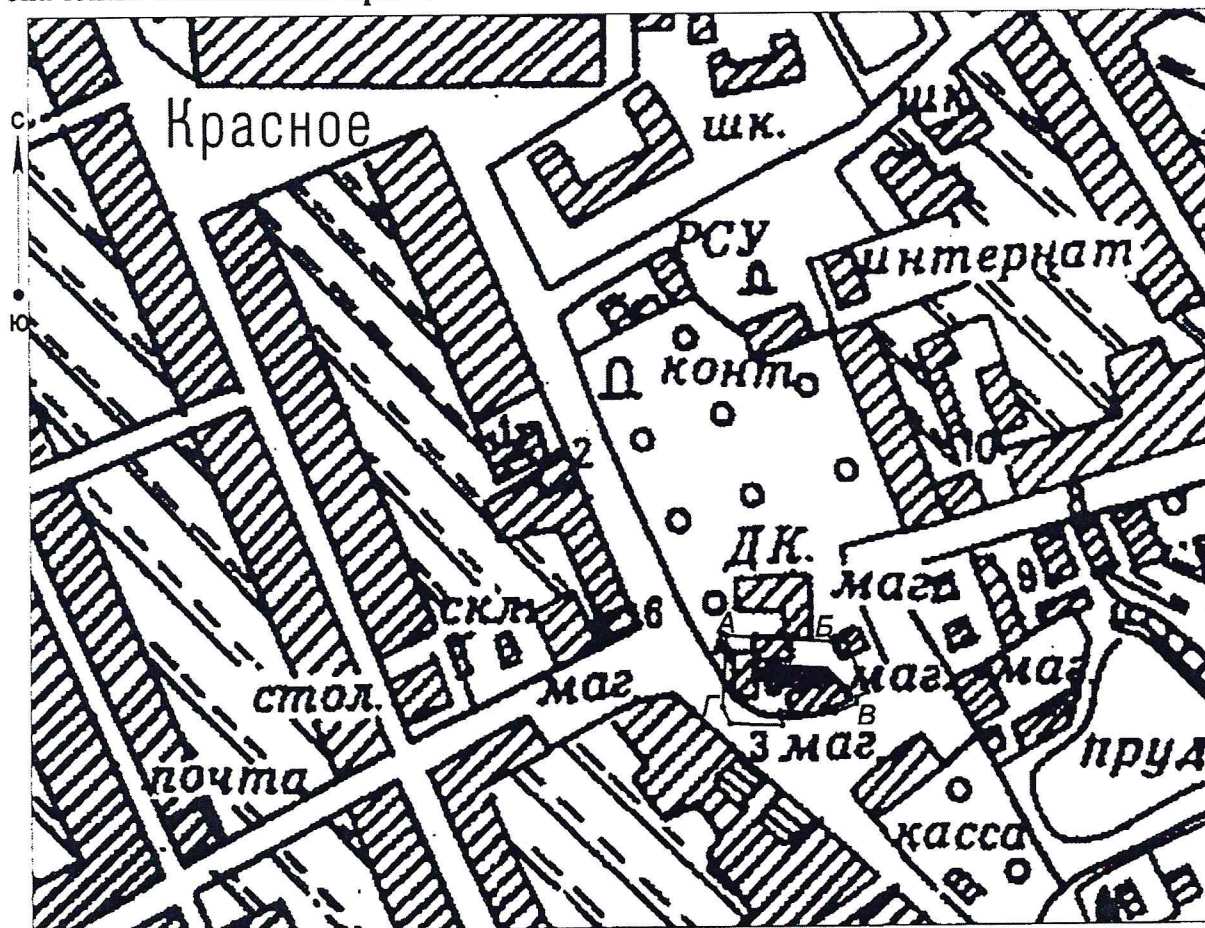


Е.Савченко

Утверждены  
распоряжением Правительства  
Белгородской области  
от « 07 » апреля 2014 г. № 153-оп


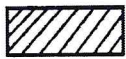
Границы территории объекта культурного наследия местного значения  
«Ильинский храм»  
(Красненский район, с. Красное)

1.1. Схема границ территории объекта культурного наследия местного значения «Ильинский храм»



Масштаб 1:4000

Условные обозначения:

-  - граница территории объекта культурного наследия
-  - объект культурного наследия

### 1.2. Описание границ территории объекта культурного наследия местного значения «Ильинский храм»

Северная граница территории объекта культурного наследия проходит на расстоянии четырнадцати метров от северной стены здания (поворотные точки А-Б).

Восточная граница территории проходит на расстоянии пятнадцати метров от восточной стены здания (поворотные точки Б-В).

Южная граница территории проходит на расстоянии тринадцати метров от южной стены здания (поворотные точки В-Г).

Западная граница территории проходит на расстоянии пятнадцати метров от западной стены здания (поворотные точки Г-А).

### 1.3. Координаты поворотных точек границ территории объекта культурного наследия местного значения «Ильинский храм»

Наименование поворотных точек	Координаты поворотных точек		Мера линии	Дирекционный угол
	X	Y		
А	431917.76	2263915.35		
			65.25	93°36'43"
Б	431913.65	2263980.48		
			29.68	156°36'33"
В	431886.41	2263992.26		
			6.59	242°27'30"
промежуточные точки	431883.37	2263986.42		
			3.23	184°9'4"
	431880.14	2263986.19		
			13.14	246°56'44"
	431875	2263974.1		
			6.3	267°23'16"
	431874.71	2263967.81		
			23.77	273°51'54"
	431876.31	2263944.1		
			8.21	169°9'4"
	431868.25	2263945.64		
			28.7	272°44'8"
	431869.62	2263916.97		
			10.08	336°10'11"
Г	431878.84	2263912.9		
			39	3°36'31"



Утвержден  
распоряжением Правительства  
Белгородской области  
от «07» апреля 2014г. № 153-рп

**Режим использования земельного участка в границе территории  
объекта культурного наследия местного значения  
«Ильинский храм»  
(Красненский район, с. Красное)**

Разрешается:

-проведение работ, направленных на сохранение объекта культурного наследия (ремонт, реставрация, консервация, приспособление памятника для современного использования), без изменений его особенностей, составляющих предмет охраны, на основании проектов, выполненных, согласованных и утвержденных в установленном порядке;

-модернизация инженерных сетей, не создающая угрозу объекту культурного наследия;

-размещение на территории объекта культурного наследия стендов и иных средств наглядной агитации допускается в исключительных случаях, по согласованию с государственным органом охраны объектов культурного наследия;

-благоустройство, в том числе устройство отмосток и иных сооружений инженерной защиты объекта культурного наследия, плиточного и иного покрытия, наружного освещения объекта культурного наследия с учетом влияния светового потока на восприятие объекта культурного наследия;

-проведение земляных работ (при прокладке и реконструкции инженерных сетей, обеспечивающих эксплуатацию объекта культурного наследия).

Проведение земляных работ и благоустройство территории осуществляется на основании разрешения государственного органа охраны объектов культурного наследия при условии обеспечения сохранности объекта культурного наследия при проведении указанных работ.

Запрещается:

-снос объекта культурного наследия;

-возведение пристроек к объекту культурного наследия и изменение традиционных характеристик здания, влекущее за собой причинение вреда в виде реального ущерба и (или) умаление его историко-культурной ценности;

-парковка автотранспорта (за исключением автомашин специального назначения);

-иные изменения, не согласованные с государственным органом охраны объектов культурного наследия.

