



**РАСПОРЯЖЕНИЕ
ПРАВИТЕЛЬСТВА БЕЛГОРОДСКОЙ ОБЛАСТИ**

Белгород

« 07 » апреля 201 4 г.

№ 153-рп

Об утверждении границ территорий объектов культурного наследия (памятников истории и культуры) Красненского района и режимов использования земельных участков в границах данных территорий

В соответствии с Федеральным законом от 25 июня 2002 года № 73-ФЗ «Об объектах культурного наследия (памятниках истории и культуры) народов Российской Федерации», законом Белгородской области от 13 ноября 2003 года № 97 «Об объектах культурного наследия (памятниках истории и культуры) Белгородской области», в целях обеспечения сохранности объектов культурного наследия (памятников истории и культуры) в их исторической среде:

1. Утвердить прилагаемые границы территорий объектов культурного наследия (памятников истории и культуры), расположенных на территории Красненского района Белгородской области, с их описанием.

2. Утвердить режимы использования земельных участков в границах территорий объектов культурного наследия (памятников истории и культуры), расположенных на территории Красненского района Белгородской области (прилагаются).

3. Администрации Красненского района Белгородской области (Полторабатъко А.Ф.) учесть границы территорий объектов культурного наследия, режимы использования земельных участков в границах данных территорий в документах территориального планирования, правилах землепользования и застройки, документации по планировке территорий.

4. Контроль за исполнением распоряжения возложить на департамент внутренней и кадровой политики Белгородской области (Сергачёв В.А.).

Информацию об исполнении распоряжения представить к 1 апреля 2015 года.

Губернатор
Белгородской области

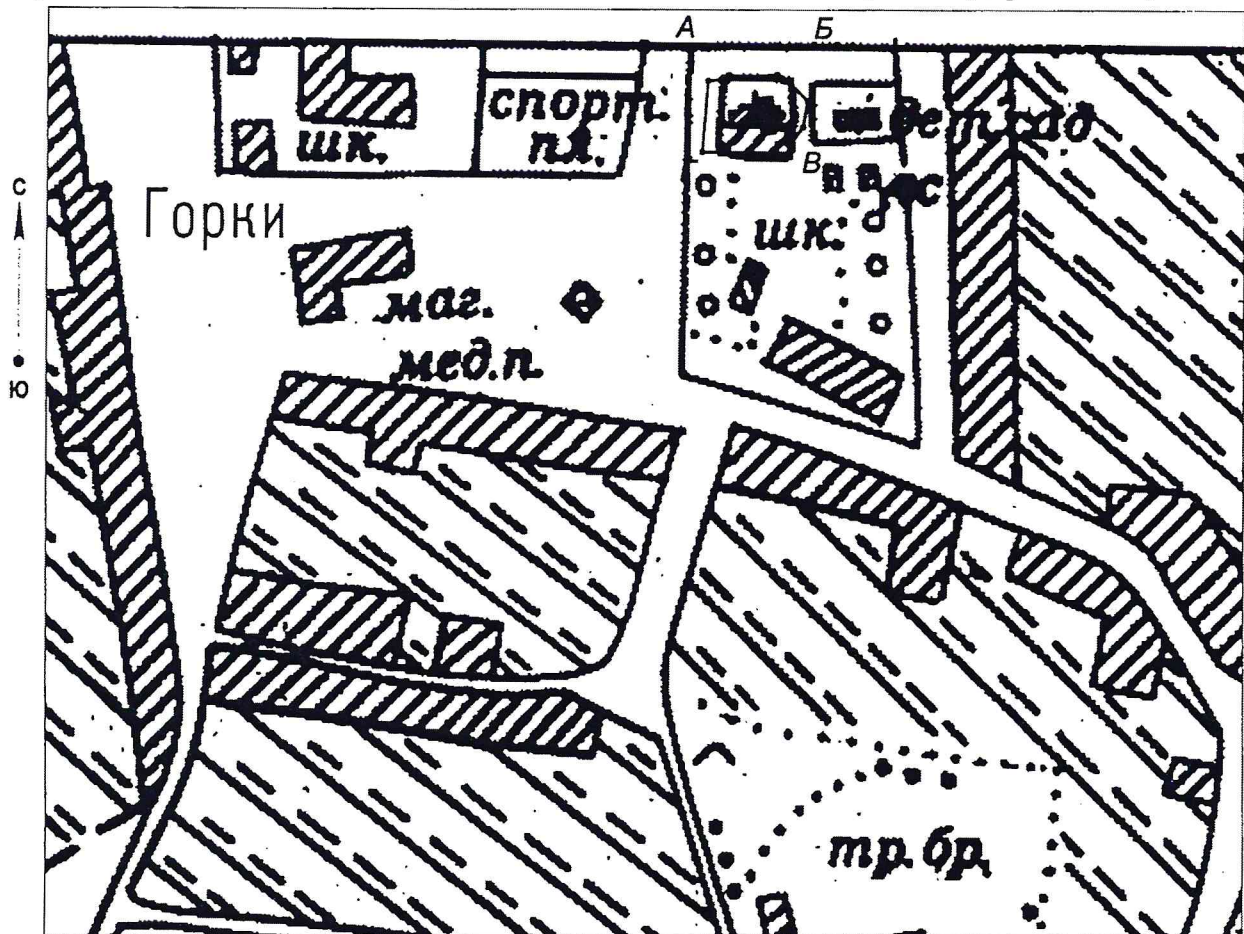


Е.Савченко

Утверждены
распоряжением Правительства
Белгородской области
от « 07 » апреля 2014 г. № 153-рпг



Границы территории объекта культурного наследия регионального значения
«Христово-Рождественская церковь (деревянная)»
(Красненский район, с. Горки)

1.1. Схема границ территории объекта культурного наследия
регионального значения «Христово-Рождественская церковь (деревянная)»



Масштаб 1:4000

Условные обозначения:

-  - граница территории объекта культурного наследия
-  - объект культурного наследия

1.2. Описание границ территории объекта культурного наследия регионального значения «Христово-Рождественская церковь (деревянная)»

Северная граница территории объекта культурного наследия проходит на расстоянии 11,5 метра от северной стены здания (поворотные точки А-Б).

Восточная граница территории проходит на расстоянии одиннадцати метров от восточной стены здания (поворотные точки Б-В).

Южная граница территории проходит на расстоянии одиннадцати метров от южной стены здания (поворотные точки В-Г).

Западная граница территории проходит на расстоянии тринадцати метров от западной стены здания (поворотные точки Г-А).

1.3. Координаты поворотных точек границ территории объекта культурного наследия регионального значения «Христово-Рождественская церковь (деревянная)»

Наименование поворотных точек	Координаты поворотных точек		Мера линии	Дирекционный угол
	X	Y		
А	443914.05	2268057.8		
			37.65	84°24'56"
Б	443917.71	2268095.27		
			6.77	121°13'29"
промежуточные точки	443914.2	2268101.06		
			14.88	135°59'48"
	443903.50	2268111.4		
			14.61	188°24'12"
	443889.05	2268109.27		
			12.69	217°24'23"
	443878.97	2268101.56		
			4.25	180°51'45"
В	443874.72	2268101.49		
			46.63	270°26'10"
Г	443875.07	2268054.86		
			39.08	4°18'45"



Утвержден
распоряжением Правительства
Белгородской области
от « 07 » апреля 2014г. № 153-рп

Режим использования земельного участка в границе территории
объекта культурного наследия регионального значения
«Христово-Рождественская церковь (деревянная)»
(Красненский район, с. Горки)

Разрешается:

-проведение работ, направленных на сохранение объекта культурного наследия (ремонт, реставрация, консервация, приспособление памятника для современного использования), без изменений его особенностей, составляющих предмет охраны, на основании проектов, выполненных, согласованных и утвержденных в установленном порядке;

-модернизация инженерных сетей, не создающая угрозу объекту культурного наследия;

-размещение на территории объекта культурного наследия стендов и иных средств наглядной агитации допускается в исключительных случаях, по согласованию с государственным органом охраны объектов культурного наследия;

-благоустройство, в том числе устройство отмосток и иных сооружений инженерной защиты объекта культурного наследия, плиточного и иного покрытия, наружного освещения объекта культурного наследия с учетом влияния светового потока на восприятие объекта культурного наследия;

-проведение земляных работ (при прокладке и реконструкции инженерных сетей, обеспечивающих эксплуатацию объекта культурного наследия).

Проведение земляных работ и благоустройство территории осуществляется на основании разрешения государственного органа охраны объектов культурного наследия при условии обеспечения сохранности объекта культурного наследия при проведении указанных работ.

Запрещается:

-снос объекта культурного наследия;

-возведение пристроек к объекту культурного наследия и изменение традиционных характеристик здания, влекущее за собой причинение вреда в виде реального ущерба и (или) умаление его историко-культурной ценности;

-парковка автотранспорта (за исключением автомашин специального назначения);

-иные изменения, не согласованные с государственным органом охраны объектов культурного наследия.

