



БЕЛГОРОДСКАЯ ОБЛАСТЬ  
УПРАВЛЕНИЕ ГОСУДАРСТВЕННОЙ ОХРАНЫ ОБЪЕКТОВ  
КУЛЬТУРНОГО НАСЛЕДИЯ БЕЛГОРОДСКОЙ ОБЛАСТИ

ПРИКАЗ

Белгород

«14» декабря 2019 г.

№ 22-ад/03/839

**Об утверждении графического описания местоположения границ (с перечнем координат характерных точек) защитной зоны объекта культурного наследия регионального значения «Дом управляющего Краснояружской экономией Харитоненко», расположенного по адресу: Белгородская область, Краснояружский район, п. Красная Яруга, ул. Парковая, 25**

В соответствии со статьей 34.1 Федерального закона от 25 июня 2002 года № 73-ФЗ «Об объектах культурного наследия (памятниках истории и культуры) народов Российской Федерации», подпунктом 3.1.4 Положения об управлении государственной охраны объектов культурного наследия области, утвержденным постановлением Правительства Белгородской области от 14 декабря 2015 года № 453-пп, в целях государственной охраны объектов культурного наследия (памятников истории и культуры), **п р и к а з ы в а ю:**

1. Утвердить графическое описание местоположения границ (с перечнем координат характерных точек) защитной зоны объекта культурного наследия регионального значения «Дом управляющего Краснояружской экономией Харитоненко», расположенного по адресу: Белгородская область, Краснояружский район, п. Красная Яруга, ул. Парковая, 25, включенного в единый государственный реестр объектов культурного наследия (памятников истории и культуры) народов Российской Федерации в соответствии с приказом управления государственной охраны объектов культурного наследия области № 296 от 13 декабря 2016 года «О включении выявленного объекта культурного наследия «Дом управляющего Краснояружской экономией Харитоненко», расположенного по адресу: Белгородская область, Краснояружский район, п. Красная Яруга, ул. Парковая, 25, в единый государственный реестр объектов культурного наследия (памятников истории и культуры) народов Российской Федерации в качестве объекта культурного наследия регионального значения и утверждении границ его территорий», согласно приложению к настоящему приказу.

2. Консультанту отдела государственной охраны, сохранения, использования и популяризации объектов культурного наследия (Смолякова С.Г.) обеспечить:

- размещение настоящего приказа на сайте «Вестник нормативных правовых актов Белгородской области» в информационно-телекоммуникационной сети Интернет ([www.zakon.belregion.ru](http://www.zakon.belregion.ru)) и на официальном сайте управления

государственной охраны объектов культурного наследия области в информационно-телекоммуникационной сети Интернет (www.okn31.ru).

- размещение настоящего приказа в федеральной государственной информационной системе территориального планирования;

- направление копии настоящего приказа в управление федеральной службы государственной регистрации, кадастра и картографии по Белгородской области для внесения сведений в ЕГРН.

3. Контроль за исполнением настоящего приказа возложить на начальника отдела государственной охраны, сохранения, использования и популяризации объектов культурного наследия Лошакова К.А.

**Начальник управления государственной  
охраны объектов культурного наследия  
Белгородской области**



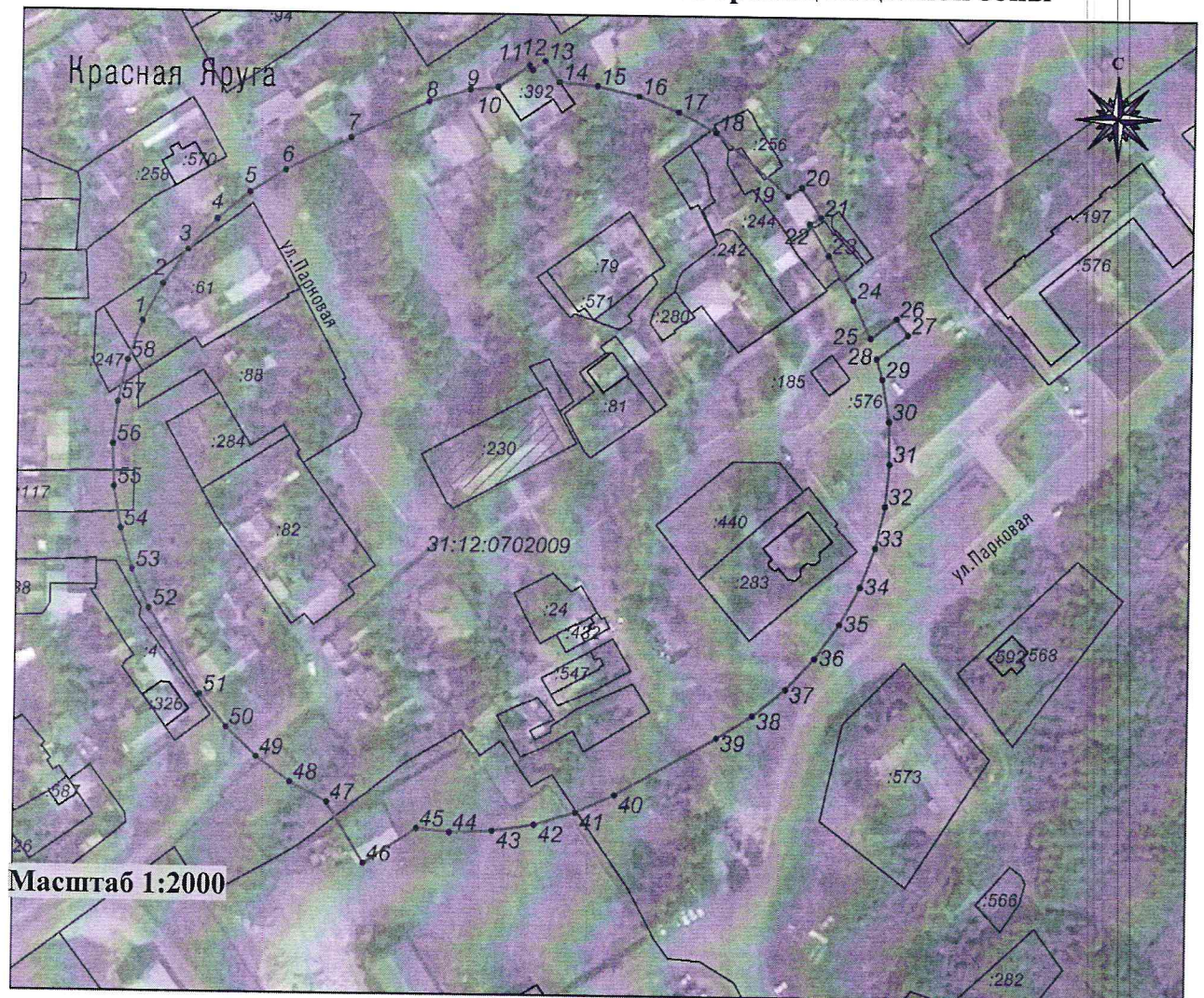
**Г.В. Акапьева**







**Приложение**  
**к приказу управления государственной**  
**охраны объектов культурного наследия**  
**Белгородской области**  
**от «24» декабря 2019 г.**  
**№ 22-20/03/239**

**Графическое описание местоположения границ**  
**(с перечнем координат характерных точек) защитной зоны объекта культурного**  
**наследия регионального значения «Дом управляющего Краснояружской**  
**экономией Харитоненко», расположенного по адресу: Белгородская область,**  
**Краснояружский район, п. Красная Яруга, ул. Парковая, 25**

**1. Графическое описание местоположения границ защитной зоны**



**Условные обозначения**

	территория ОКН	<b>31:12:0702009</b>	кадастровый номер квартала
	граница защитной зоны		граница земельного участка, включенная в ЕГРН
● 1-58	характерная точка границ защитной зоны		граница кадастрового квартала
:230	кадастровый номер земельного участка		



## 2. Описание местоположения границ защитной зоны

Границы защитной зоны объекта культурного наследия проходят на расстоянии 100 м от границ территории объекта культурного наследия. В местах прохождения границ защитной зоны по объектам капитального строительства (точки 10-14, 19-22, 25-28, 45-47) границы защитной зоны проходят по внешним границам таких объектов.

## 3. Перечень координат характерных точек границ защитной зоны

Наименование поворотных точек	Координаты поворотных точек		Мера линии	Дирекционный угол
	X	Y		
1	416710.15	1261965.37	13.08	27°59'42"
2	416721.7	1261971.51	13.08	35°30'44"
3	416732.35	1261979.11	13.08	42°59'11"
4	416741.92	1261988.03	13.09	50°31'10"
5	416750.24	1261998.13	13.08	57°59'57"
6	416757.17	1262009.22	22.64	63°16'35"
7	416767.35	1262029.44	26.58	64°32'1"
8	416778.78	1262053.44	13.08	72°58'39"
9	416782.61	1262065.95	8.55	85°14'10"
10	416783.32	1262074.47	11.81	55°4'17"
11	416790.08	1262084.15	1.6	144°25'14"
12	416788.78	1262085.08	4.61	55°4'8"
13	416791.42	1262088.86	7.74	144°53'33"
14	416785.09	1262093.31	11.68	95°30'2"
15	416783.97	1262104.94	13.08	102°59'5"
16	416781.03	1262117.69	13.08	110°29'58"
17	416776.45	1262129.94	13.08	117°59'42"
18	416770.31	1262141.49	29.87	130°40'56"
19	416750.84	1262164.14	4.91	57°3'15"
20	416753.51	1262168.26	11.05	146°3'55"
21	416744.34	1262174.43	4.07	239°16'39"
22	416742.26	1262170.93	11.39	148°1'35"
23	416732.6	1262176.96	15.74	150°12'35"
24	416718.94	1262184.78	13.08	155°30'45"
25	416707.04	1262190.2	10.04	51°35'22"
26	416713.28	1262198.07	6.33	142°58'1"
27	416708.23	1262201.88	12.28	232°42'36"
28	416700.79	1262192.11	6.55	162°56'55"
29	416694.53	1262194.03	13.08	170°29'40"
30	416681.63	1262196.19	13.08	178°1'41"
31	416668.56	1262196.64	13.08	185°29'2"
32	416655.54	1262195.39	13.08	192°59'5"
33	416642.79	1262192.45	13.08	200°29'58"
34	416630.54	1262187.87	13.08	207°59'42"
35	416618.99	1262181.73	13.08	215°30'44"
36	416608.34	1262174.13	13.08	222°59'11"

Наименование поворотных точек	Координаты поворотных точек		Мера линии	Дирекционный угол
	X	Y		
37	416598.77	1262165.21	13.09	230°31'10"
38	416590.45	1262155.11	13.08	237°59'57"
39	416583.52	1262144.02	35.86	240°12'12"
40	416565.7	1262112.9	13.08	245°30'45"
41	416560.28	1262101	13.08	252°58'39"
42	416556.45	1262088.49	13.08	260°29'40"
43	416554.29	1262075.59	13.08	268°1'41"
44	416553.84	1262062.52	10.19	275°27'51"
45	416554.81	1262052.38	19.56	236°38'5"
46	416544.05	1262036.04	21.86	328°7'40"
47	416562.61	1262024.5	13.08	297°59'42"
48	416568.75	1262012.95	13.08	305°30'44"
49	416576.35	1262002.3	13.08	312°59'11"
50	416585.27	1261992.73	13.09	320°31'10"
51	416595.37	1261984.41	30.83	328°50'30"
52	416621.75	1261968.46	13.08	335°30'45"
53	416633.65	1261963.04	13.08	342°58'39"
54	416646.16	1261959.21	13.08	350°29'40"
55	416659.06	1261957.05	13.08	358°1'41"
56	416672.13	1261956.6	13.08	5°29'2"
57	416685.15	1261957.85	13.08	12°59'5"
58	416697.9	1261960.79	13.08	20°29'58"

#### 4. Режим использования земельного участка в границах защитной зоны

В соответствии с пунктом 1 статьи 34.1 Федерального закона от 25 июня 2002 года № 73-ФЗ «Об объектах культурного наследия (памятниках истории и культуры) народов Российской Федерации», в границах защитной зоны объекта культурного наследия запрещается строительство объектов капитального строительства и их реконструкция, связанная с изменением их параметров (высоты, количества этажей, площади), за исключением строительства и реконструкции линейных объектов.

Начальник управления государственной  
охраны объектов культурного наследия  
Белгородской области



Г.В. Акапьева