



РАСПОРЯЖЕНИЕ ПРАВИТЕЛЬСТВА БЕЛГОРОДСКОЙ ОБЛАСТИ

Белгород

« 23 » ИЮНЯ 2014 г.

№ 261-рп

Об утверждении границ территорий объектов культурного наследия (памятников истории и культуры), расположенных на территории Яковлевского и Ивнянского районов Белгородской области, и режимов использования земельных участков в границах данных территорий

В соответствии с Федеральным законом от 25 июня 2002 года № 73-ФЗ «Об объектах культурного наследия (памятниках истории и культуры) народов Российской Федерации», законом Белгородской области от 13 ноября 2003 года № 97 «Об объектах культурного наследия (памятниках истории и культуры) Белгородской области», в целях обеспечения сохранности объектов культурного наследия (памятников истории и культуры) в их исторической среде:

1. Утвердить прилагаемые границы территорий объектов культурного наследия (памятников истории и культуры), расположенных на территории Яковлевского и Ивнянского районов Белгородской области, с их описанием.
2. Утвердить режимы использования земельных участков в границах территорий объектов культурного наследия (памятников истории и культуры), расположенных на территории Яковлевского и Ивнянского районов Белгородской области (прилагаются).
3. Администрациям Яковлевского района (Бойченко И.В.) и Ивнянского района (Старченко В.А.) Белгородской области учесть границы территорий объектов культурного наследия, режимы использования земельных участков в границах данных территорий в документах территориального планирования, правилах землепользования и застройки, документации по планировке территорий.
4. Контроль за исполнением распоряжения возложить на департамент внутренней и кадровой политики Белгородской области (Сергачёв В.А.).

Информацию об исполнении распоряжения представить к 20 марта 2015 года.

Губернатор
Белгородской области

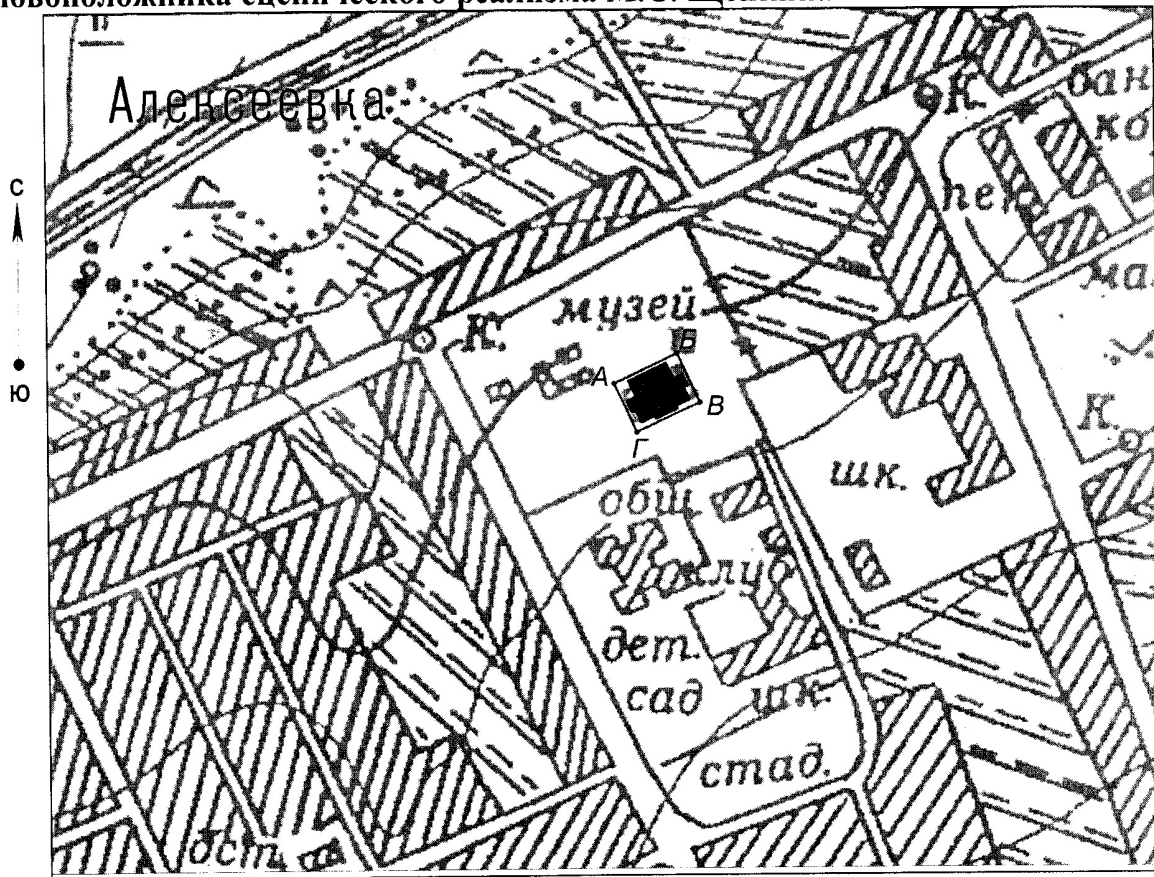


Е.Савченко

Утверждены
распоряжением Правительства
Белгородской области
от « 23 » ИЮНЯ 2014 г. № 261-рп



Границы территории объекта культурного наследия регионального значения
«Мемориальный музей русского актера, основоположника сценического
реализма М.С. Щепкина»
(Яковлевский район, с Алексеевка (ранее с. Красное))

1.1. Схема границ территории объекта культурного наследия
регионального значения «Мемориальный музей русского актера,
основоположника сценического реализма М.С. Щепкина»



Масштаб 1:4000

Условные обозначения:

-  - граница территории объекта культурного наследия
-  - объект культурного наследия

1.2. Описание границ территории объекта культурного наследия регионального значения «Мемориальный музей русского актера, основоположника сценического реализма М.С. Щепкина»

Северная граница территории объекта культурного наследия проходит на расстоянии двух метров от памятника (поворотные точки А-Б).

Восточная граница территории проходит на расстоянии двух метров от памятника (поворотные точки Б-В).

Южная граница территории проходит на расстоянии двух метров от памятника (поворотные точки В-Г).

Западная граница территории проходит на расстоянии двух метров от памятника (поворотные точки Г-А).

1.3. Координаты поворотных точек границ территории объекта культурного наследия регионального значения «Мемориальный музей русского актера, основоположника сценического реализма М.С. Щепкина»

Наименование поворотных точек	Координаты поворотных точек		Мера линии	Дирекционный угол
	Х	У		
А	424623.07	1301274.02		
			40.79	64°52'9"
Б	424640.39	1301310.95		
			31.23	154°52'12"
В	424612.11	1301324.21		
			40.79	244°52'9"
Г	424594.79	1301287.28		
			31.23	334°52'12"



Утвержден
распоряжением Правительства
Белгородской области
от « 23 » ИЮНЯ 2014г. № 261-рп

**Режим использования земельного участка в границе территории
объекта культурного наследия регионального значения
«Мемориальный музей русского актера, основоположника сценического
реализма М.С. Щепкина»
(Яковлевский район, с Алексеевка (ранее с. Красное))**

Разрешается:

-проведение работ, направленных на сохранение объекта культурного наследия (ремонт, реставрация, консервация, приспособление памятника для современного использования), без изменений его особенностей, составляющих предмет охраны, на основании проектов, выполненных, согласованных и утвержденных в установленном порядке;

-модернизация инженерных сетей, не создающая угрозу объекту культурного наследия;

-размещение на территории объекта культурного наследия стендов и иных средств наглядной агитации допускается в исключительных случаях, по согласованию с государственным органом охраны объектов культурного наследия;

-благоустройство, в том числе устройство отмосток и иных сооружений инженерной защиты объекта культурного наследия, плиточного и иного покрытия, наружного освещения объекта культурного наследия с учетом влияния светового потока на восприятие объекта культурного наследия;

-проведение земляных работ (при прокладке и реконструкции инженерных сетей, обеспечивающих эксплуатацию объекта культурного наследия).

Проведение земляных работ и благоустройство территории осуществляется на основании разрешения государственного органа охраны объектов культурного наследия при условии обеспечения сохранности объекта культурного наследия при проведении указанных работ.

Запрещается:

-снос объекта культурного наследия;

-возведение пристроек к объекту культурного наследия и изменение традиционных характеристик здания, влекущее за собой причинение вреда в виде реального ущерба и (или) умаление его историко-культурной ценности;

-парковка автотранспорта (за исключением автомашин специального назначения);

-иные изменения, не согласованные с государственным органом охраны объектов культурного наследия.

