



**РАСПОРЯЖЕНИЕ
ПРАВИТЕЛЬСТВА БЕЛГОРОДСКОЙ ОБЛАСТИ**

Белгород

« 23 » ИЮНЯ 2014 г.

№ 261-рп

Об утверждении границ территорий объектов культурного наследия (памятников истории и культуры), расположенных на территории Яковлевского и Ивнянского районов Белгородской области, и режимов использования земельных участков в границах данных территорий

В соответствии с Федеральным законом от 25 июня 2002 года № 73-ФЗ «Об объектах культурного наследия (памятниках истории и культуры) народов Российской Федерации», законом Белгородской области от 13 ноября 2003 года № 97 «Об объектах культурного наследия (памятниках истории и культуры) Белгородской области», в целях обеспечения сохранности объектов культурного наследия (памятников истории и культуры) в их исторической среде:

1. Утвердить прилагаемые границы территорий объектов культурного наследия (памятников истории и культуры), расположенных на территории Яковлевского и Ивнянского районов Белгородской области, с их описанием.
2. Утвердить режимы использования земельных участков в границах территорий объектов культурного наследия (памятников истории и культуры), расположенных на территории Яковлевского и Ивнянского районов Белгородской области (прилагаются).
3. Администрациям Яковлевского района (Бойченко И.В.) и Ивнянского района (Старченко В.А.) Белгородской области учесть границы территорий объектов культурного наследия, режимы использования земельных участков в границах данных территорий в документах территориального планирования, правилах землепользования и застройки, документации по планировке территорий.
4. Контроль за исполнением распоряжения возложить на департамент внутренней и кадровой политики Белгородской области (Сергачёв В.А.).

Информацию об исполнении распоряжения представить к 20 марта 2015 года.

**Губернатор
Белгородской области**

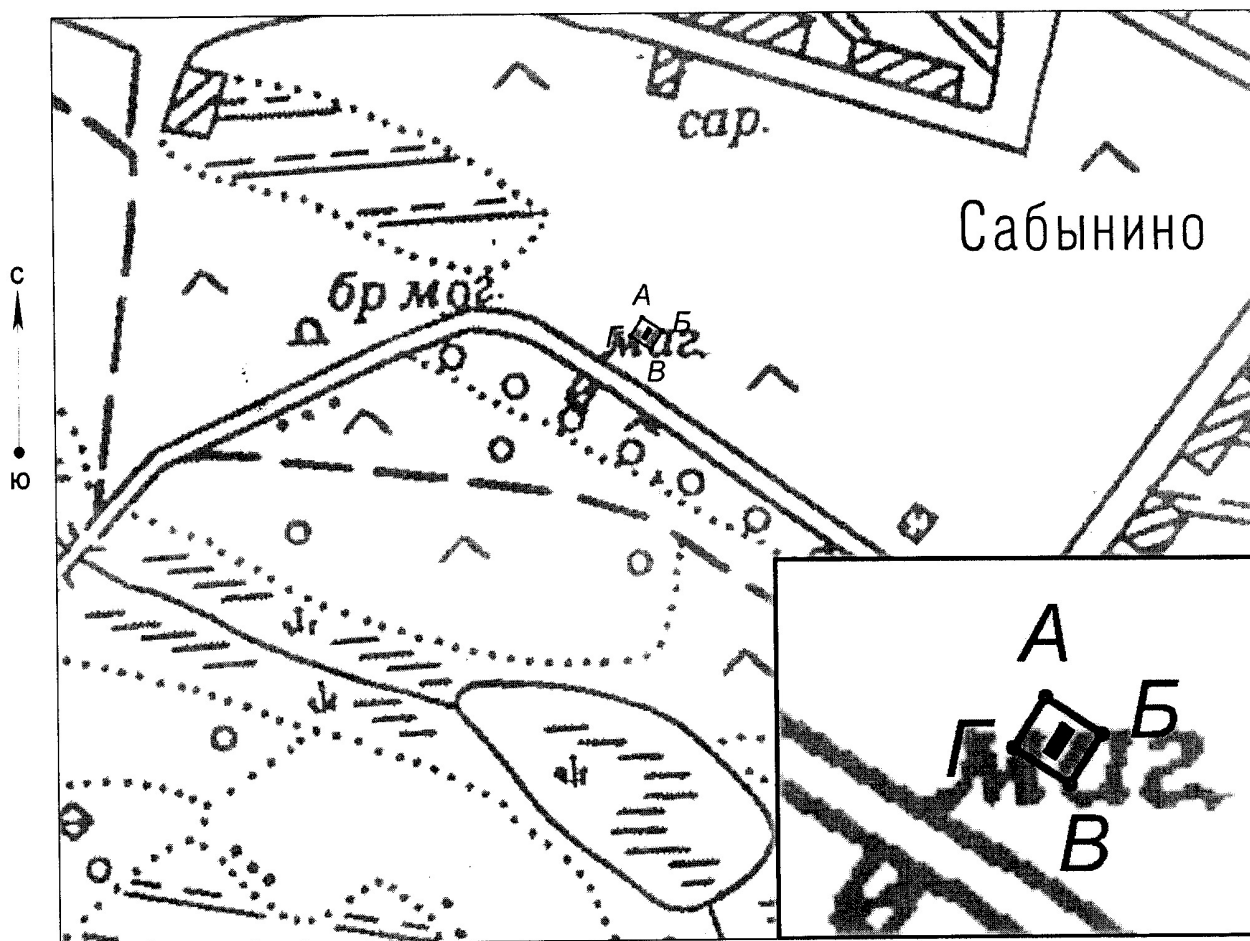


Е.Савченко

Утверждены
 распоряжением Правительства
 Белгородской области
 от « 23 » июня 2014 г. № 261-рп



Границы территории объекта культурного наследия регионального значения
 «Усадьба Волконских: три захоронения»
 (Яковлевский район, с. Сабынино)

1.1. Схема границ территории объекта культурного наследия
 регионального значения «Усадьба Волконских: три захоронения»



Масштаб 1:4000

Условные обозначения:

-  - граница территории объекта культурного наследия
-  - объект культурного наследия

1.2. Описание границ территории объекта культурного наследия регионального значения «Усадьба Волконских: три захоронения»

Северная граница территории объекта культурного наследия проходит на расстоянии четырех метров от памятника (поворотные точки А-Б).

Восточная граница территории проходит на расстоянии десяти метров от памятника (поворотные точки Б-В).

Южная граница территории проходит на расстоянии 4,3 метра от памятника (поворотные точки В-Г).

Западная граница территории проходит на расстоянии двух метров от памятника (поворотные точки Г-А).

1.3. Координаты поворотных точек границ территории объекта культурного наследия регионального значения «Усадьба Волконских: три захоронения»

Наименование поворотных точек	Координаты поворотных точек		Мера линии	Дирекционный угол
	X	Y		
А	413731.31	1338353.47		
			13.08	123°14'13"
Б	413724.14	1338364.42		
			11.69	213°14'28"
В	413714.36	1338358.01		
			13.08	303°24'25"
Г	413721.57	1338347.09		
			11.65	33°14'13"



Утвержден
распоряжением Правительства
Белгородской области
от « 23 » июня 2014г. № 261-рп

**Режим использования земельного участка в границе территории
объекта культурного наследия регионального значения
«Усадьба Волконских: три захоронения»
(Яковлевский район, с. Сабынино)**

Разрешается:

- проведение работ, направленных на сохранение объекта культурного наследия (ремонт, реставрация, консервация, приспособление памятника для современного использования), без изменений его особенностей, составляющих предмет охраны, на основании проектов, выполненных, согласованных и утвержденных в установленном порядке;

- проведение земляных работ и благоустройство территории осуществляется на основании разрешения государственного органа охраны объектов культурного наследия при условии обеспечения сохранности объекта культурного наследия при проведении указанных работ.

Запрещается:

- снос объекта культурного наследия;
- иные изменения, не согласованные с государственным органом охраны объектов культурного наследия.

