



РАСПОРЯЖЕНИЕ ПРАВИТЕЛЬСТВА БЕЛГОРОДСКОЙ ОБЛАСТИ

Белгород

« 28 » октября 2013 г.

№ 503-рп

Об утверждении границ территорий объектов культурного наследия (памятников истории и культуры) и режимов использования земельных участков в границах данных территорий

В соответствии с Федеральным законом от 25 июня 2002 года № 73-ФЗ «Об объектах культурного наследия (памятниках истории и культуры) народов Российской Федерации», законом Белгородской области от 13 ноября 2003 года № 97 «Об объектах культурного наследия (памятниках истории и культуры) Белгородской области», в целях обеспечения сохранности объектов культурного наследия (памятников истории и культуры) в их исторической среде:

1. Утвердить прилагаемые границы территорий объектов культурного наследия (памятников истории и культуры), расположенных на территории Прохоровского района Белгородской области, с их описанием.

2. Утвердить режимы использования земельных участков в границах территорий объектов культурного наследия (памятников истории и культуры), расположенных на территории Прохоровского района Белгородской области (прилагаются).

3. Администрации Прохоровского района Белгородской области (Канищев С.М.) учесть границы территорий объектов культурного наследия, режимы использования земельных участков в границах данных территорий в документах территориального планирования, правилах землепользования и застройки, документации по планировке территорий.

4. Контроль за исполнением распоряжения возложить на департамент внутренней и кадровой политики Белгородской области (Сергачёв В.А.).

Информацию об исполнении распоряжения представить к 1 ноября 2014 года.

Губернатор
Белгородской области

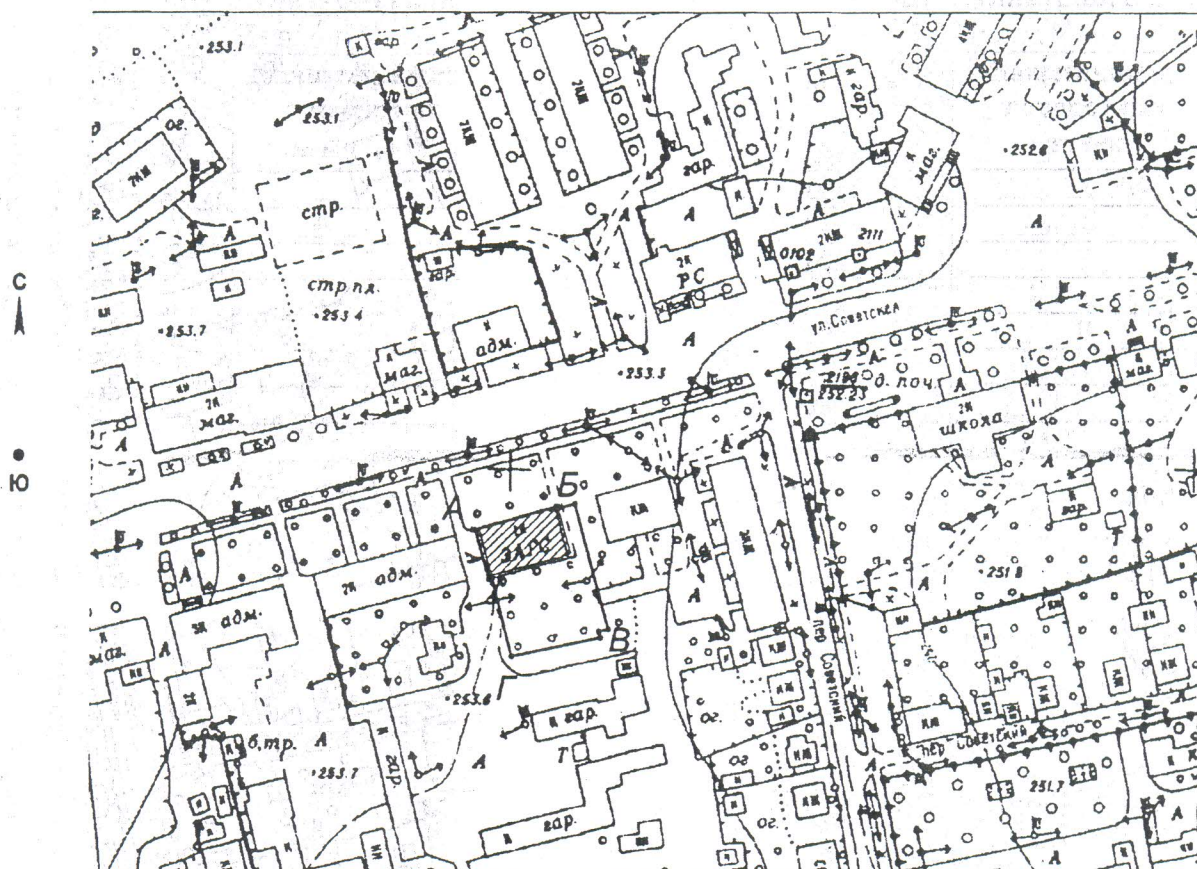


Е.Савченко

Утверждены
распоряжением Правительства
Белгородской области
от « 28 » октября 2013 г. № 503-рп



Границы территории объекта культурного наследия местного значения
«Дом купца Алексева»
(п. Прохоровка, ул. Советская, д. 150)

1.1. Схема границ территории объекта культурного наследия местного значения «Дом купца Алексева»



Масштаб 1:2000

Условные обозначения:

-  - граница территории объекта культурного наследия
-  - объект культурного наследия

1.2. Описание границ территории объекта культурного наследия местного значения «Дом купца Алексеева»

Северная граница территории объекта культурного наследия проходит по северному фасаду здания (поворотные точки А-Б).

Восточная граница территории проходит на расстоянии пяти метров от восточной стены здания (поворотные точки Б-В).

Южная граница проходит на расстоянии двадцати пяти метров от южного фасада здания (поворотные точки В-Г).

Западная граница территории объекта культурного наследия проходит на расстоянии одного метра от западной стены здания (поворотные точки Г-А).

1.3. Координаты поворотных точек границ территории объекта культурного наследия местного значения «Дом купца Алексеева»

Наименование поворотных точек	Координаты поворотных точек		Мера линии	Дирекционный угол
	X	Y		
А	443768.85	1337633.7		
			24.91	73°56'21"
промежуточные точки	443775.74	1337657.64		
			0.65	168°25'48"
	443775.1	1337657.77		
			5.12	75°25'56"
Б	443776.39	1337662.73		
			37.75	164°49'34"
В	443739.96	1337672.61		
			2.76	256°44'4"
промежуточные точки	443739.32	1337669.92		
			1.86	164°41'55"
	443737.53	1337670.41		
			26.6	257°50'48"
Г	443731.93	1337644.42		
			23.51	345°58'57"
промежуточные точки	443754.74	1337638.72		
			1	256°35'20"
	443754.51	1337637.75		
			14.9	344°14'22"

Наименование поворотных точек	Координаты поворотных точек		Мера линии	Дирекционный угол
	X	Y		
промежуточные точки	413164.47	2158080.46		
			18.34	279°28'21"
	413167.49	2158062.37		
			34.78	291°59'27"
	413180.51	2158030.12		
			53.42	30°15'26"



Утвержден
распоряжением Правительства
Белгородской области
от « 28 » октября 2013г. № 503-рп

**Режим использования земельного участка в границе территории
объекта культурного наследия местного значения
«Дом купца Алексева»
(п. Прохоровка, ул. Советская, д.150)**

Разрешается:

-проведение работ, направленных на сохранение объекта культурного наследия (ремонт, реставрация, консервация, приспособление памятника для современного использования), без изменений его особенностей, составляющих предмет охраны, на основании проектов, выполненных, согласованных и утвержденных в установленном порядке;

-модернизация инженерных сетей, не создающая угрозу объекту культурного наследия;

-размещение на территории объекта культурного наследия стендов и иных средств наглядной агитации допускается в исключительных случаях, по согласованию с государственным органом охраны объектов культурного наследия;

-благоустройство, в том числе устройство отмосток и иных сооружений инженерной защиты объекта культурного наследия, плиточного и иного покрытия, наружного освещения объекта культурного наследия с учетом влияния светового потока на восприятие объекта культурного наследия;

-проведение земляных работ (при прокладке и реконструкции инженерных сетей, обеспечивающих эксплуатацию объекта культурного наследия).

Проведение земляных работ и благоустройство территории осуществляется на основании разрешения государственного органа охраны объектов культурного наследия при условии обеспечения сохранности объекта культурного наследия при проведении указанных работ.

Запрещается:

-снос объекта культурного наследия;

-возведение пристроек к объекту культурного наследия и изменение традиционных характеристик здания, влекущее за собой причинение вреда в виде реального ущерба и (или) умаление его историко-культурной ценности;

-парковка автотранспорта (за исключением автомашин специального назначения);

-иные изменения, не согласованные с государственным органом охраны объектов культурного наследия.

