



БЕЛГОРОДСКАЯ ОБЛАСТЬ
УПРАВЛЕНИЕ ГОСУДАРСТВЕННОЙ ОХРАНЫ ОБЪЕКТОВ
КУЛЬТУРНОГО НАСЛЕДИЯ БЕЛГОРОДСКОЙ ОБЛАСТИ

ПРИКАЗ

Белгород

« 13 » сентября 2010 г.

№ 22-24/10

**Об утверждении графического описания местоположения границ
(с перечнем координат характерных точек) защитной зоны объекта
культурного наследия регионального значения
«Храм Покрова святой Богородицы», расположенного по адресу:
Белгородская область, Новооскольский городской округ (ранее –
Новооскольский район), с. Старая Безгинка**

В соответствии со статьей 34.1 Федерального закона от 25 июня 2002 года № 73-ФЗ «Об объектах культурного наследия (памятниках истории и культуры) народов Российской Федерации», подпунктом 3.1.4 Положения об управлении государственной охраны объектов культурного наследия области, утвержденным постановлением Правительства Белгородской области от 14 декабря 2015 года № 453-пп, в целях государственной охраны объектов культурного наследия (памятников истории и культуры), **п р и к а з ы в а ю:**

1. Утвердить графическое описание местоположения границ (с перечнем координат характерных точек) защитной зоны объекта культурного наследия регионального значения «Храм Покрова святой Богородицы», расположенного по адресу: Белгородская область, Новооскольский городской округ (ранее – Новооскольский район), с. Старая Безгинка, включенного в единый государственный реестр объектов культурного наследия (памятников истории и культуры) народов Российской Федерации в соответствии с постановлением главы администрации Белгородской области от 12 мая 1997 года № 229 «Об утверждении дополнительного списка памятников истории и культуры, принимаемых на государственную охрану», согласно приложению к настоящему приказу.

2. Консультанту отдела государственного учета и регулирования градостроительной деятельности (Велижанина Ю.Б.) обеспечить:

- размещение настоящего приказа на сайте «Вестник нормативных правовых актов Белгородской области» в информационно-телекоммуникационной сети Интернет (www.zakon.belregion.ru) и на официальном сайте управления государственной охраны объектов культурного наследия области в информационно-телекоммуникационной сети Интернет (www.okn31.ru).

- размещение настоящего приказа в федеральной государственной информационной системе территориального планирования;

- направление копии настоящего приказа в управление федеральной службы государственной регистрации, кадастра и картографии по Белгородской области для внесения сведений в ЕГРН.

3. Контроль за исполнением настоящего приказа возложить на начальника отдела государственного учета и регулирования градостроительной деятельности Кулабухова А.В.

**Начальник управления государственной
охраны объектов культурного наследия
Белгородской области**



Г.В. Акапьева





Приложение
к приказу управления государственной
охраны объектов культурного наследия
Белгородской области
от « 13 » сентября 2020 г.
№ АА-24/40

Графическое описание местоположения границ
(с перечнем координат характерных точек) защитной зоны объекта
культурного наследия регионального значения
«Храм Покрова святой Богородицы», расположенного по адресу:
Белгородская область, Новооскольский городской округ (ранее –
Новооскольский район), с. Старая Безгинка

1. Графическое описание местоположения границ защитной зоны



Условные обозначения

	территория ОКН	31:19:0804001	кадастровый номер квартала
	граница защитной зоны		граница земельного участка, включенная в ЕГРН
• 1-60	характерная точка границ защитной зоны		граница кадастрового квартала
:463(16)	кадастровый номер земельного участка		

2. Описание местоположения границ защитной зоны

Границы защитной зоны объекта культурного наследия проходят на расстоянии 100 м от границ территории объекта культурного наследия. В местах прохождения границ защитной зоны по объектам капитального строительства (точки 10-14, 41-46, 57-59) границы защитной зоны проходят по внешним границам таких объектов.

3. Перечень координат характерных точек границ защитной зоны

Наименование поворотных точек	Координаты поворотных точек		Мера линии	Дирекционный угол
	X	Y		
1	423454.52	2228005.56	13.07	12°59'40"
2	423467.26	2228008.50	13.08	20°29'58"
3	423479.51	2228013.08	13.08	27°59'42"
4	423491.06	2228019.22	12.94	37°48'32"
5	423501.28	2228027.15	29.38	47°24'50"
6	423521.16	2228048.78	9.75	56°35'13"
7	423526.53	2228056.92	13.09	65°31'50"
8	423531.95	2228068.83	15.07	73°32'14"
9	423536.22	2228083.28	32.66	75°12'23"
10	423544.56	2228114.86	31.38	49°11'12"
11	423565.07	2228138.61	9.26	139°27'56"
12	423558.03	2228144.63	5.67	49°25'53"
13	423561.72	2228148.94	13.2	139°27'18"
14	423551.69	2228157.52	3.88	80°30'48"
15	423552.33	2228161.35	13.08	87°59'3"
16	423552.79	2228174.42	13.08	95°31'39"
17	423551.53	2228187.44	13.07	102°59'40"
18	423548.59	2228200.18	13.09	110°29'3"
19	423544.01	2228212.44	13.08	117°59'42"
20	423537.87	2228223.99	13.08	125°30'44"
21	423530.27	2228234.64	13.08	133°0'59"
22	423521.35	2228244.20	13.08	140°29'30"
23	423511.26	2228252.52	13.08	147°59'57"
24	423500.17	2228259.45	13.09	155°29'27"
25	423488.26	2228264.88	13.58	163°8'20"
26	423475.26	2228268.82	45.08	166°6'42"
27	423431.50	2228279.64	12.5	174°1'45"
28	423419.07	2228280.94	13.09	178°1'46"
29	423405.99	2228281.39	13.08	185°29'2"
30	423392.97	2228280.14	13.07	192°59'40"
31	423380.23	2228277.20	13.08	200°29'58"
32	423367.98	2228272.62	13.09	208°2'1"
33	423356.43	2228266.47	13.08	215°28'35"
34	423345.78	2228258.88	13.08	222°59'11"
35	423336.21	2228249.96	13.09	230°31'10"
36	423327.89	2228239.86	13.08	237°59'57"
37	423320.96	2228228.77	13.08	245°30'45"

Наименование поворотных точек	Координаты поворотных точек		Мера линии	Дирекционный угол
	X	Y		
38	423315.54	2228216.87	19.09	254°43'35"
39	423310.51	2228198.45	69.1	260°12'3"
40	423298.75	2228130.36	11.88	264°35'30"
41	423297.63	2228118.53	15.42	148°57'35"
42	423284.42	2228126.48	1.5	238°38'34"
43	423283.64	2228125.20	5.93	148°56'12"
44	423278.56	2228128.26	16.84	238°56'34"
45	423269.87	2228113.83	33.76	328°57'6"
46	423298.79	2228096.42	12.2	283°1'21"
47	423301.54	2228084.53	13.08	290°29'58"
48	423306.12	2228072.28	13.08	297°59'42"
49	423312.26	2228060.73	13.08	305°30'44"
50	423319.86	2228050.08	13.08	312°59'11"
51	423328.78	2228040.51	13.08	320°29'30"
52	423338.87	2228032.19	13.08	327°59'57"
53	423349.96	2228025.26	13.09	335°31'50"
54	423361.87	2228019.84	14.44	343°23'3"
55	423375.71	2228015.71	42.14	347°31'48"
56	423416.86	2228006.61	14.31	352°12'34"
57	423431.04	2228004.67	2.75	305°4'38"
58	423432.62	2228002.42	3.51	36°32'36"
59	423435.44	2228004.51	6.05	358°0'43"
60	423441.49	2228004.30	13.09	5°31'23"

4. Режим использования земельного участка в границах защитной зоны

В соответствии с пунктом 1 статьи 34.1 Федерального закона от 25 июня 2002 года № 73-ФЗ «Об объектах культурного наследия (памятниках истории и культуры) народов Российской Федерации», в границах защитной зоны объекта культурного наследия запрещается строительство объектов капитального строительства и их реконструкция, связанная с изменением их параметров (высоты, количества этажей, площади), за исключением строительства и реконструкции линейных объектов.

**Начальник управления государственной
охраны объектов культурного наследия
Белгородской области**

Г.В. Акапьева