



БЕЛГОРОДСКАЯ ОБЛАСТЬ
УПРАВЛЕНИЕ ГОСУДАРСТВЕННОЙ ОХРАНЫ ОБЪЕКТОВ
КУЛЬТУРНОГО НАСЛЕДИЯ БЕЛГОРОДСКОЙ ОБЛАСТИ

ПРИКАЗ

Белгород

«27» декабря 2019 г.

№ 22-20/03/883

**Об утверждении графического описания местоположения границ
(с перечнем координат характерных точек) защитной зоны объекта культурного
наследия регионального значения «Жилой дом», расположенного по адресу:
Белгородская область, г. Старый Оскол, ул. Ленина, 62**

В соответствии со статьей 34.1 Федерального закона от 25 июня 2002 года № 73-ФЗ «Об объектах культурного наследия (памятниках истории и культуры) народов Российской Федерации», подпунктом 3.1.4 Положения об управлении государственной охраны объектов культурного наследия области, утвержденным постановлением Правительства Белгородской области от 14 декабря 2015 года № 453-пп, в целях государственной охраны объектов культурного наследия (памятников истории и культуры), **п р и к а з ы в а ю**:

1. Утвердить графическое описание местоположения границ (с перечнем координат характерных точек) защитной зоны объекта культурного наследия регионального значения «Жилой дом», расположенного по адресу: Белгородская область, г. Старый Оскол, ул. Ленина, 62, включенного в единый государственный реестр объектов культурного наследия (памятников истории и культуры) народов Российской Федерации в соответствии с решением малого Совета Белгородского областного Совета народных депутатов от 28 ноября 1992 года № 135 «Об утверждении дополнительного списка охраняемых памятников истории и культуры», согласно приложению к настоящему приказу.

2. Консультанту отдела государственной охраны, сохранения, использования и популяризации объектов культурного наследия (Уланская А.Е.) обеспечить:

- размещение настоящего приказа на сайте «Вестник нормативных правовых актов Белгородской области» в информационно-телекоммуникационной сети Интернет (www.zakon.belregion.ru) и на официальном сайте управления государственной охраны объектов культурного наследия области в информационно-телекоммуникационной сети Интернет (www.okn31.ru).

- размещение настоящего приказа в федеральной государственной информационной системе территориального планирования;

- направление копии настоящего приказа в управление федеральной службы государственной регистрации, кадастра и картографии по Белгородской области для внесения сведений в ЕГРН.

3. Контроль за исполнением настоящего приказа возложить на начальника отдела государственной охраны, сохранения, использования и популяризации объектов культурного наследия Лошакова К.А.

**Начальник управления государственной
охраны объектов культурного наследия
Белгородской области**

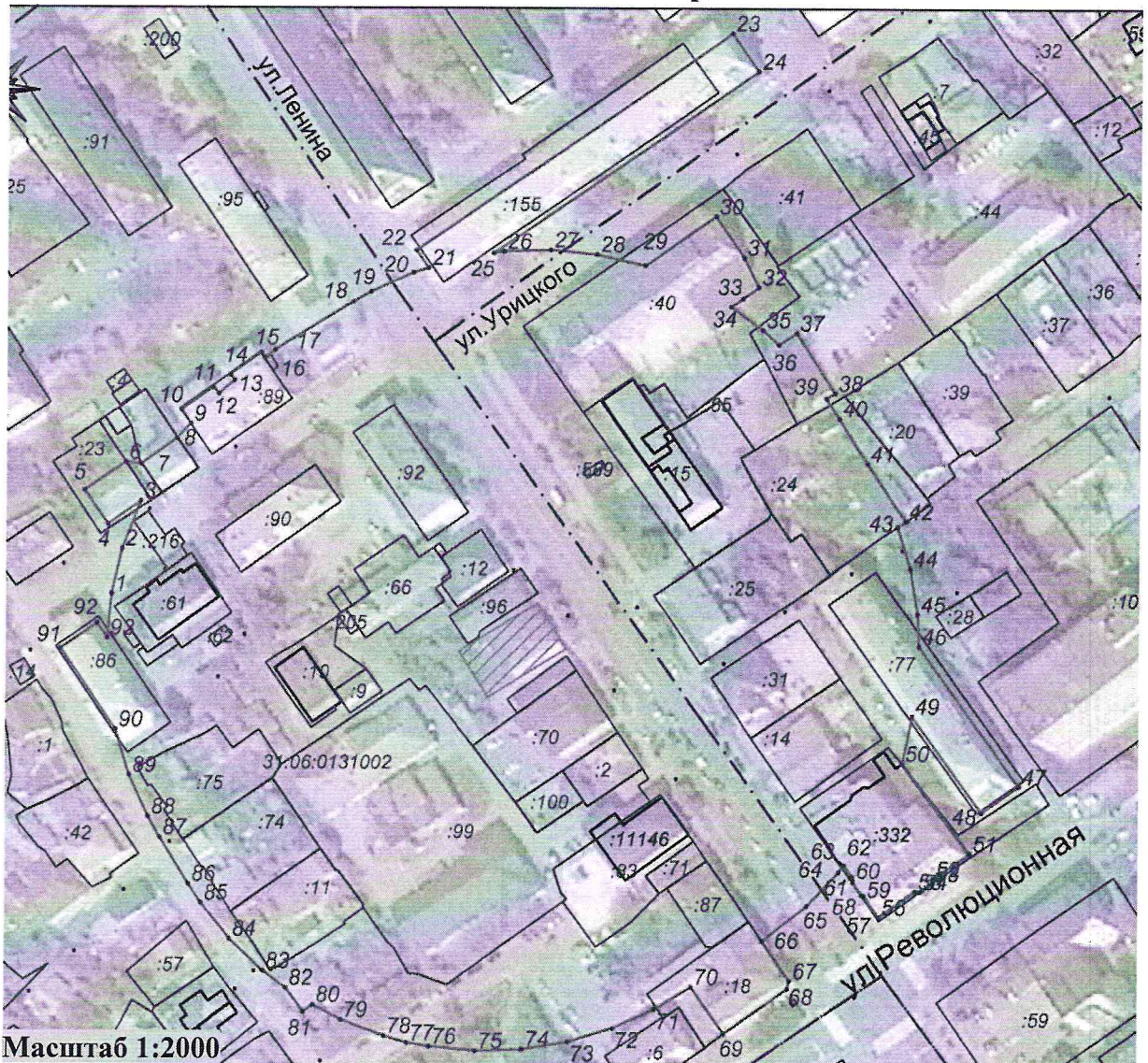


Г.В. Акапьева

Приложение
к приказу управления государственной
охраны объектов культурного наследия
Белгородской области
от «27» декабря 2019 г.
№ 22-20/03/883





Графическое описание местоположения границ
(с перечнем координат характерных точек) защитной зоны объекта культурного
наследия регионального значения «Жилой дом», расположенного по адресу:
Белгородская область, г. Старый Оскол, ул. Ленина, 62

1. Графическое описание местоположения границ защитной зоны



Масштаб 1:2000

Условные обозначения

	территория ОКН	31:06:0131002	кадастровый номер квартала
	граница защитной зоны		граница земельного участка, включенная в ЕГРН
● 1-93	характерная точка границ защитной зоны		граница кадастрового квартала
:92	кадастровый номер земельного участка		

2. Описание местоположения границ защитной зоны

Границы защитной зоны объекта культурного наследия проходят на расстоянии 100 м от границ территории объекта культурного наследия. В местах прохождения границ защитной зоны по объектам капитального строительства (точки 3-7, 8-16, 21-25, 29-34, 36-39, 41-43, 46-49, 50-63, 66-70, 80-82, 90-93) границы защитной зоны проходят по внешним границам таких объектов.

3. Перечень координат характерных точек границ защитной зоны

Наименование поворотных точек	Координаты поворотных точек		Мера линии	Дирекционный угол
	X	Y		
1	472783.65	2204554.04	13.08	12°59'5"
2	472796.4	2204556.98	14.44	21°14'2"
3	472809.86	2204562.21	11.34	234°54'31"
4	472803.34	2204552.93	11.73	324°55'40"
5	472812.94	2204546.19	14.16	55°53'0"
6	472820.88	2204557.91	4.37	96°26'29"
7	472820.39	2204562.25	12.48	53°54'6"
8	472827.74	2204572.33	5.79	43°27'33"
9	472831.94	2204576.31	4.79	325°32'48"
10	472835.89	2204573.6	11.02	54°49'29"
11	472842.24	2204582.61	2.43	138°30'12"
12	472840.42	2204584.22	5.92	50°28'45"
13	472844.19	2204588.79	1.91	324°34'0"
14	472845.75	2204587.68	10.76	54°29'35"
15	472852	2204596.44	1.64	145°26'14"
16	472850.65	2204597.37	3.67	54°39'43"
17	472852.77	2204600.36	25.91	58°24'51"
18	472866.34	2204622.43	5.82	60°7'59"
19	472869.24	2204627.48	13.08	65°30'45"
20	472874.66	2204639.38	4.36	72°56'9"
21	472875.94	2204643.55	6.03	325°4'13"
22	472880.88	2204640.1	108.42	55°1'1"
23	472943.04	2204728.93	13.11	145°2'11"
24	472932.3	2204736.44	90.93	235°1'5"
25	472880.17	2204661.94	2.89	80°26'23"
26	472880.65	2204664.79	13.08	88°1'41"
27	472881.1	2204677.86	13.08	95°29'2"
28	472879.85	2204690.88	14.04	102°35'26"
29	472876.79	2204704.58	24.36	54°49'43"
30	472890.82	2204724.49	14.27	145°27'7"
31	472879.07	2204732.58	9.35	153°14'35"
32	472870.72	2204736.79	5.57	233°18'54"
33	472867.39	2204732.32	4.1	236°44'9"
34	472865.14	2204728.89	11.29	125°28'43"
35	472858.59	2204738.08	6.08	133°0'7"
36	472854.44	2204742.53	6.07	56°21'44"
37	472857.8	2204747.58	20.11	146°58'25"
38	472840.94	2204758.54	2.91	241°56'20"

Наименование поворотных точек	Координаты поворотных точек		Мера линии	Дирекционный угол
	X	Y		
39	472839.57	2204755.97	6.94	146°13'6"
40	472833.8	2204759.83	15.14	148°13'52"
41	472820.93	2204767.8	19.61	146°3'31"
42	472804.66	2204778.75	2.77	235°9'38"
43	472803.08	2204776.48	12.43	162°57'54"
44	472791.2	2204780.12	13.08	170°29'40"
45	472778.3	2204782.28	9.15	177°29'38"
46	472769.16	2204782.68	48.8	144°33'3"
47	472729.41	2204810.98	12.97	234°34'12"
48	472721.89	2204800.41	33.77	324°33'32"
49	472749.4	2204780.83	13.78	191°38'9"
50	472735.9	2204778.05	31.91	143°13'50"
51	472710.34	2204797.15	12.54	234°50'22"
52	472703.12	2204786.9	1.32	188°15'9"
53	472701.81	2204786.71	4.03	234°48'35"
54	472699.49	2204783.42	1.52	274°8'21"
55	472699.6	2204781.9	12.56	234°47'28"
56	472692.36	2204771.64	7.39	324°48'17"
57	472698.4	2204767.38	0.56	280°18'17"
58	472698.5	2204766.83	4.45	324°42'6"
59	472702.13	2204764.26	0.56	10°18'17"
60	472702.68	2204764.36	1	324°43'39"
61	472703.5	2204763.78	0.34	54°27'44"
62	472703.7	2204764.06	4.12	324°41'19"
63	472707.06	2204761.68	2.52	215°27'29"
64	472705.01	2204760.22	13.08	222°59'11"
65	472695.44	2204751.3	15.97	231°52'1"
66	472685.58	2204738.74	13.65	145°17'48"
67	472674.36	2204746.51	2.29	194°56'51"
68	472672.15	2204745.92	22.05	234°46'2"
69	472659.43	2204727.91	16.13	324°47'33"
70	472672.61	2204718.61	12.17	238°52'58"
71	472666.32	2204708.19	12.96	245°31'49"
72	472660.95	2204696.39	13.08	252°58'39"
73	472657.12	2204683.88	13.08	260°29'40"
74	472654.96	2204670.98	13.08	268°1'41"
75	472654.51	2204657.91	13.08	275°29'2"
76	472655.76	2204644.89	6.31	279°29'31"
77	472656.8	2204638.67	6.8	286°13'23"
78	472658.7	2204632.14	13.08	290°29'58"
79	472663.28	2204619.89	8.95	298°3'13"
80	472667.49	2204611.99	3.37	233°34'20"
81	472665.49	2204609.28	8.38	323°32'25"
82	472672.23	2204604.3	8.16	305°55'45"
83	472677.02	2204597.69	13.08	312°59'11"
84	472685.94	2204588.12	13.09	320°31'10"
85	472696.04	2204579.8	6.42	326°6'42"
86	472701.37	2204576.22	15.48	327°55'54"

Наименование поворотных точек	Координаты поворотных точек		Мера линии	Дирекционный угол
	X	Y		
87	472714.49	2204568	6.66	329°49'4"
88	472720.25	2204564.65	13.08	335°30'45"
89	472732.15	2204559.23	13.57	343°14'53"
90	472745.14	2204555.32	27.77	325°30'11"
91	472768.03	2204539.59	12.6	55°28'38"
92	472775.17	2204549.97	5.03	145°31'14"
93	472771.02	2204552.82	12.69	5°31'2"

4. Режим использования земельного участка в границах защитной зоны

В соответствии с пунктом 1 статьи 34.1 Федерального закона от 25 июня 2002 года № 73-ФЗ «Об объектах культурного наследия (памятниках истории и культуры) народов Российской Федерации», в границах защитной зоны объекта культурного наследия запрещается строительство объектов капитального строительства и их реконструкция, связанная с изменением их параметров (высоты, количества этажей, площади), за исключением строительства и реконструкции линейных объектов.

Начальник управления государственной
охраны объектов культурного наследия
Белгородской области



Г.В. Акапьева