



БЕЛГОРОДСКАЯ ОБЛАСТЬ
УПРАВЛЕНИЕ ГОСУДАРСТВЕННОЙ ОХРАНЫ ОБЪЕКТОВ
КУЛЬТУРНОГО НАСЛЕДИЯ БЕЛГОРОДСКОЙ ОБЛАСТИ

ПРИКАЗ

Белгород

« 30 » декабря 20 19 г.

№ 22-20/03/2013

Об утверждении графического описания местоположения границ (с перечнем координат характерных точек) защитной зоны объекта культурного наследия местного значения «Храм Параскевы Пятницы», расположенного по адресу: Белгородская область, Корочанский район, с. Заячье, ул. Дружба, 49

В соответствии со статьей 34.1 Федерального закона от 25 июня 2002 года № 73-ФЗ «Об объектах культурного наследия (памятниках истории и культуры) народов Российской Федерации», подпунктом 3.1.4 Положения об управлении государственной охраны объектов культурного наследия области, утвержденным постановлением Правительства Белгородской области от 14 декабря 2015 года № 453-пп, в целях государственной охраны объектов культурного наследия (памятников истории и культуры), **п р и к а з ы в а ю:**

1. Утвердить графическое описание местоположения границ (с перечнем координат характерных точек) защитной зоны объекта культурного наследия местного значения «Храм Параскевы Пятницы», расположенного по адресу: Белгородская область, Корочанский район, с. Заячье, ул. Дружба, 49, включенного в единый государственный реестр объектов культурного наследия (памятников истории и культуры) народов Российской Федерации в соответствии с постановлением Губернатора Белгородской области № 178 от 08 сентября 2004 года «Об утверждении дополнительного списка объектов культурного наследия Белгородской области», согласно приложению к настоящему приказу.

2. Консультанту отдела государственной охраны, сохранения, использования и популяризации объектов культурного наследия (Смолякова С.Г.) обеспечить:

- размещение настоящего приказа на сайте «Вестник нормативных правовых актов Белгородской области» в информационно-телекоммуникационной сети Интернет (www.zakon.belregion.ru) и на официальном сайте управления государственной охраны объектов культурного наследия области в информационно-телекоммуникационной сети Интернет (www.okn31.ru).

- размещение настоящего приказа в федеральной государственной информационной системе территориального планирования;

- направление копии настоящего приказа в управление федеральной службы государственной регистрации, кадастра и картографии по Белгородской области для внесения сведений в ЕГРН.

3. Контроль за исполнением настоящего приказа возложить на начальника отдела государственной охраны, сохранения, использования и популяризации объектов культурного наследия Лошакова К.А.

**Начальник управления государственной
охраны объектов культурного наследия
Белгородской области**

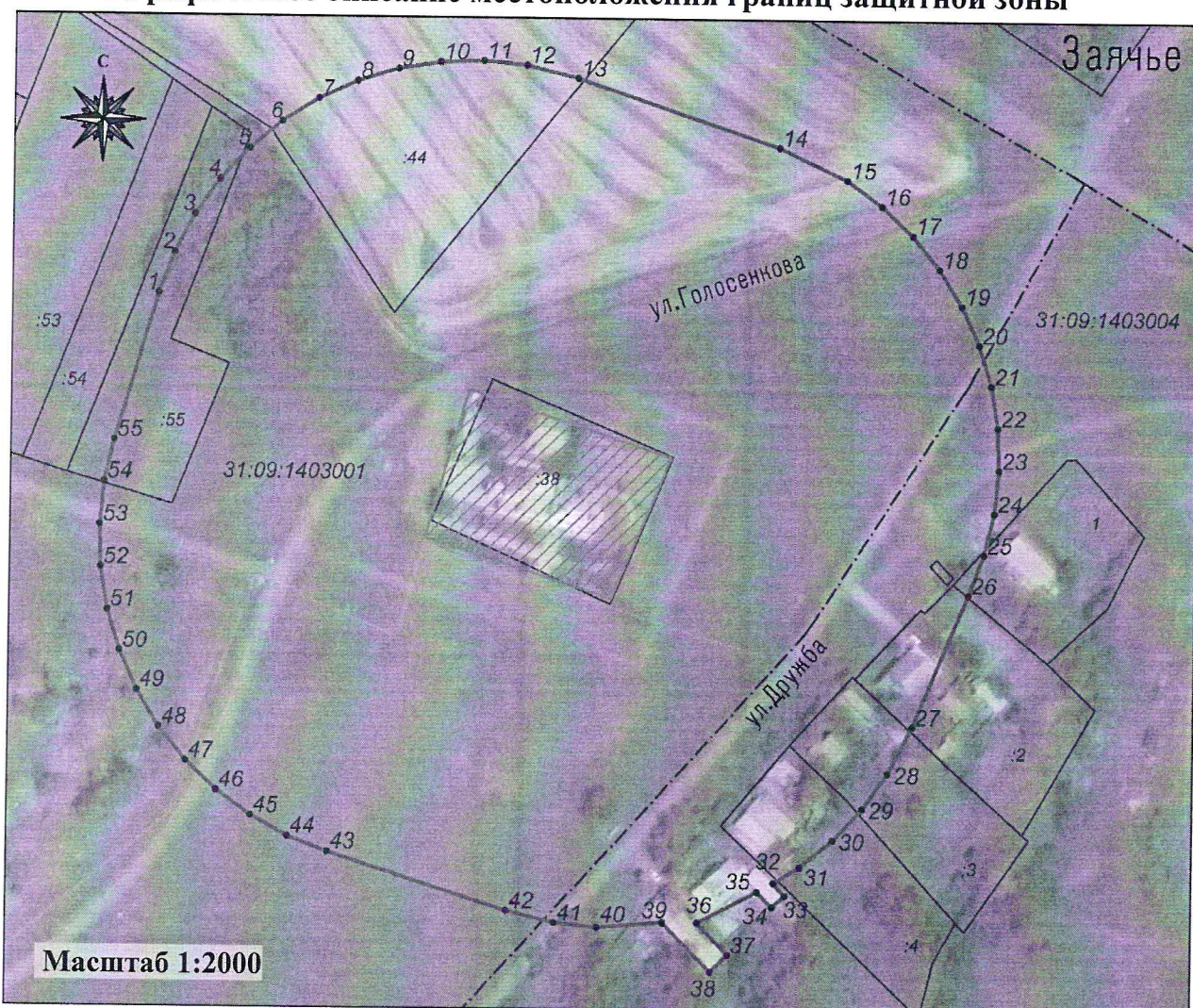


Г.В. Акапьева





Приложение
к приказу управления государственной
охраны объектов культурного наследия
Белгородской области
от «30» сентября 2019 г.
№ 22-20/03/913

Графическое описание местоположения границ
(с перечнем координат характерных точек) защитной зоны объекта культурного
наследия местного значения «Храм Параскевы Пятницы», расположенного
по адресу: Белгородская область, Корочанский район, с. Заячье, ул. Дружба, 49

1. Графическое описание местоположения границ защитной зоны



Условные обозначения

	территория ОКН	31:09:1403001	кадастровый номер квартала
	граница защитной зоны		граница земельного участка, включенная в ЕГРН
● 1-55	характерная точка границ защитной зоны		граница кадастрового квартала
:38	кадастровый номер земельного участка		

2. Описание местоположения границ защитной зоны

Границы защитной зоны объекта культурного наследия проходят на расстоянии 100 м от границ территории объекта культурного наследия. В местах прохождения границ защитной зоны по объектам капитального строительства (точки 32-35, 36-39) границы защитной зоны проходят по внешним границам таких объектов.

3. Перечень координат характерных точек границ защитной зоны

Наименование поворотных точек	Координаты поворотных точек		Мера линии	Дирекционный угол
	X	Y		
1	414897.67	2143498.46	13.1	20°30'35"
2	414909.94	2143503.05	13.08	27°59'42"
3	414921.49	2143509.19	13.08	35°28'35"
4	414932.14	2143516.78	13.08	42°59'11"
5	414941.71	2143525.70	13.09	50°31'10"
6	414950.03	2143535.80	13.08	57°59'57"
7	414956.96	2143546.89	13.08	65°30'45"
8	414962.38	2143558.79	13.08	72°58'39"
9	414966.21	2143571.30	13.08	80°29'40"
10	414968.37	2143584.20	13.09	88°1'46"
11	414968.82	2143597.28	13.08	95°29'2"
12	414967.57	2143610.30	16.06	103°50'13"
13	414963.73	2143625.89	64.75	108°27'56"
14	414943.22	2143687.31	23.15	115°6'13"
15	414933.40	2143708.27	13.08	125°30'44"
16	414925.80	2143718.92	13.08	132°59'11"
17	414916.88	2143728.49	13.08	140°29'30"
18	414906.79	2143736.81	13.08	147°59'57"
19	414895.70	2143743.74	13.09	155°31'50"
20	414883.79	2143749.16	13.07	162°57'53"
21	414871.29	2143752.99	13.09	170°30'6"
22	414858.38	2143755.15	13.08	178°1'41"
23	414845.31	2143755.60	13.08	185°29'2"
24	414832.29	2143754.35	13.07	192°59'40"
25	414819.55	2143751.41	13.09	200°29'3"
26	414807.29	2143746.83	43.64	202°29'11"
27	414766.97	2143730.14	16.05	207°10'18"
28	414752.69	2143722.81	13.08	215°28'35"
29	414742.04	2143715.22	13.08	222°59'11"
30	414732.47	2143706.30	13.09	230°31'10"
31	414724.15	2143696.20	9.4	238°0'3"
32	414719.17	2143688.23	5.21	137°38'41"
33	414715.32	2143691.74	5.18	227°39'33"
34	414711.83	2143687.91	6.46	315°15'2"
35	414716.42	2143683.36	20.57	242°30'3"
36	414706.92	2143665.11	13.49	136°21'6"

Наименование поворотных точек	Координаты поворотных точек		Мера линии	Дирекционный угол
	X	Y		
37	414697.16	2143674.42	7.32	225°56'27"
38	414692.07	2143669.16	20.82	315°28'1"
39	414706.91	2143654.56	19.9	265°30'14"
40	414705.35	2143634.72	13.08	275°31'39"
41	414706.61	2143621.70	15.11	283°35'8"
42	414710.16	2143607.01	57.57	287°56'15"
43	414727.89	2143552.24	13.08	290°29'58"
44	414732.47	2143539.99	13.08	297°59'42"
45	414738.61	2143528.44	13.08	305°30'44"
46	414746.21	2143517.79	13.08	313°0'59"
47	414755.13	2143508.23	13.08	320°29'30"
48	414765.22	2143499.91	13.08	327°57'43"
49	414776.31	2143492.97	13.09	335°31'50"
50	414788.22	2143487.55	13.08	343°1'10"
51	414800.73	2143483.73	13.08	350°29'40"
52	414813.63	2143481.57	13.08	357°59'3"
53	414826.70	2143481.11	13.08	5°29'2"
54	414839.72	2143482.36	13.08	13°2'14"
55	414852.46	2143485.31	47.08	16°13'4"

4. Режим использования земельного участка в границах защитной зоны

В соответствии с пунктом 1 статьи 34.1 Федерального закона от 25 июня 2002 года № 73-ФЗ «Об объектах культурного наследия (памятниках истории и культуры) народов Российской Федерации», в границах защитной зоны объекта культурного наследия запрещается строительство объектов капитального строительства и их реконструкция, связанная с изменением их параметров (высоты, количества этажей, площади), за исключением строительства и реконструкции линейных объектов.

Начальник управления государственной
охраны объектов культурного наследия
Белгородской области



Г.В. Акапьева