



БЕЛГОРОДСКАЯ ОБЛАСТЬ
УПРАВЛЕНИЕ ГОСУДАРСТВЕННОЙ ОХРАНЫ ОБЪЕКТОВ
КУЛЬТУРНОГО НАСЛЕДИЯ БЕЛГОРОДСКОЙ ОБЛАСТИ

ПРИКАЗ

Белгород

«27» декабря 20 19 г.

№ 22-10/03/898

Об утверждении графического описания местоположения границ (с перечнем координат характерных точек) защитной зоны объекта культурного наследия регионального значения «Дом жилой», расположенного по адресу: Белгородская область, г. Старый Оскол, ул. Революционная, 31

В соответствии со статьей 34.1 Федерального закона от 25 июня 2002 года № 73-ФЗ «Об объектах культурного наследия (памятниках истории и культуры) народов Российской Федерации», подпунктом 3.1.4 Положения об управлении государственной охраны объектов культурного наследия области, утвержденным постановлением Правительства Белгородской области от 14 декабря 2015 года № 453-пп, в целях государственной охраны объектов культурного наследия (памятников истории и культуры), **п р и к а з ы в а ю:**

1. Утвердить графическое описание местоположения границ (с перечнем координат характерных точек) защитной зоны объекта культурного наследия регионального значения «Дом жилой», расположенного по адресу: Белгородская область, г. Старый Оскол, ул. Революционная, 31, включенного в единый государственный реестр объектов культурного наследия (памятников истории и культуры) народов Российской Федерации в соответствии с постановлением главы администрации Белгородской области от 12 мая 1997 года № 229 «Об утверждении дополнительного списка памятников истории и культуры, принимаемых на государственную охрану», согласно приложению к настоящему приказу.

2. Консультанту отдела государственной охраны, сохранения, использования и популяризации объектов культурного наследия (Уланская А.Е.) обеспечить:

- размещение настоящего приказа на сайте «Вестник нормативных правовых актов Белгородской области» в информационно-телекоммуникационной сети Интернет (www.zakon.belregion.ru) и на официальном сайте управления государственной охраны объектов культурного наследия области в информационно-телекоммуникационной сети Интернет (www.okn31.ru).

- размещение настоящего приказа в федеральной государственной информационной системе территориального планирования;

- направление копии настоящего приказа в управление федеральной службы государственной регистрации, кадастра и картографии по Белгородской области для внесения сведений в ЕГРН.

3. Контроль за исполнением настоящего приказа возложить на начальника отдела государственной охраны, сохранения, использования и популяризации объектов культурного наследия Лошакова К.А.

**Начальник управления государственной
охраны объектов культурного наследия
Белгородской области**

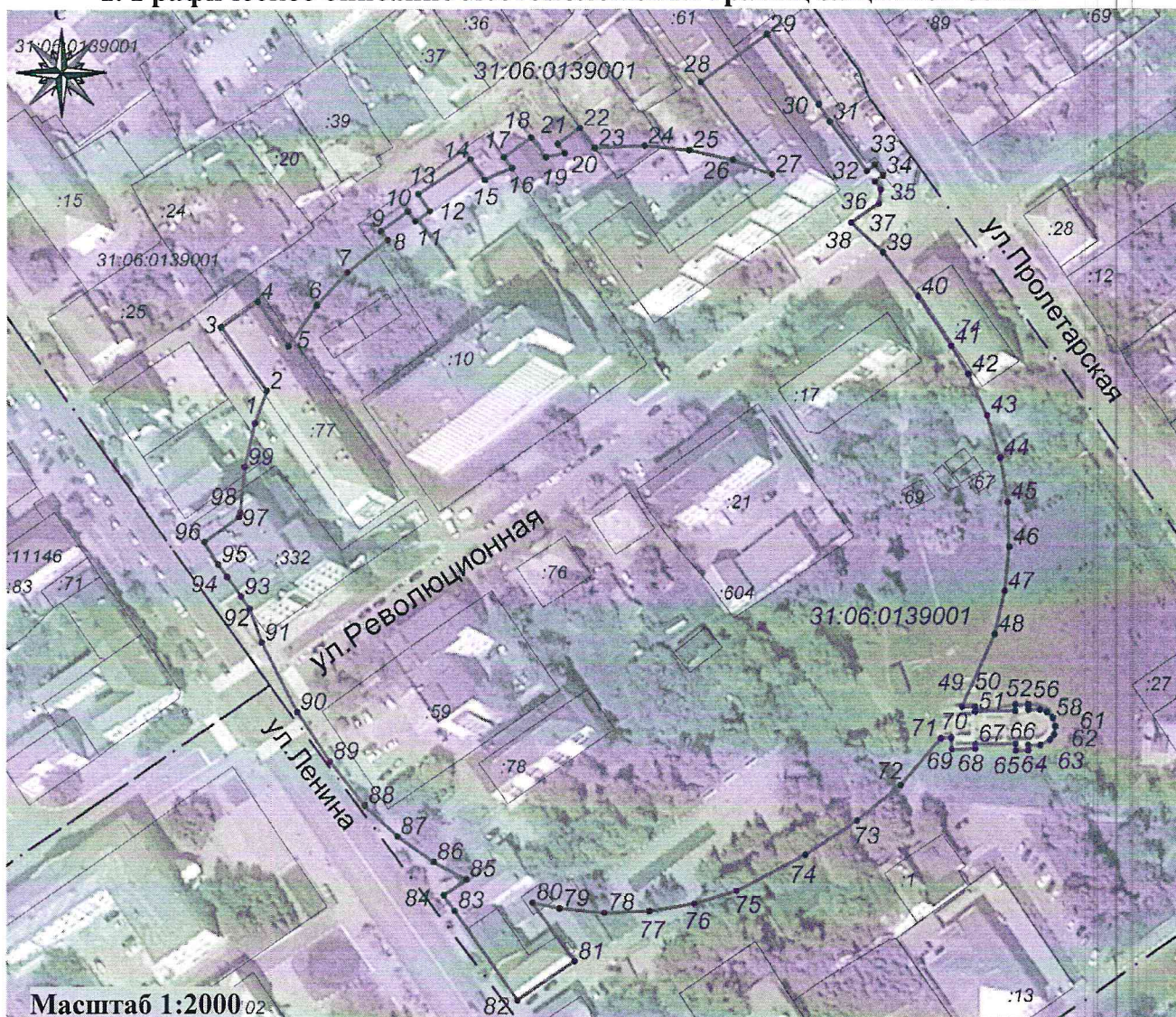


Г.В. Акапьева





Приложение
к приказу управления государственной
охраны объектов культурного наследия
Белгородской области
от «24» сентября 2019 г.
№ 22-20/03/898

**Графическое описание местоположения границ
(с перечнем координат характерных точек) защитной зоны объекта культурного
наследия регионального значения «Дом жилой», расположенного по адресу:
Белгородская область, г. Старый Оскол, ул. Революционная, 31**

1. Графическое описание местоположения границ защитной зоны



Условные обозначения

	территория ОКН	31:06:0139001	кадастровый номер квартала
	граница защитной зоны		граница земельного участка, включенная в ЕГРН
● 1-99	характерная точка границ защитной зоны		граница кадастрового квартала
:21	кадастровый номер земельного участка		

2. Описание местоположения границ защитной зоны

Границы защитной зоны объекта культурного наследия проходят на расстоянии 100 м от границ территории объекта культурного наследия. В местах прохождения границ защитной зоны по объектам капитального строительства (точки 2-5, 8-11, 12-15, 16-19, 20-23, 27-38, 49-71, 80-85, 92-98) границы защитной зоны проходят по внешним границам таких объектов.

3. Перечень координат характерных точек границ защитной зоны

Наименование поворотных точек	Координаты поворотных точек		Мера линии	Дирекционный угол
	X	Y		
1	472752.81	2204768.19	10.04	20°31'45"
2	472762.21	2204771.71	22.94	324°32'36"
3	472780.9	2204758.4	12.96	55°1'20"
4	472788.33	2204769.02	15.91	144°32'30"
5	472775.37	2204778.25	14.48	34°47'15"
6	472787.26	2204786.51	13.08	42°59'11"
7	472796.83	2204795.43	15.14	51°31'3"
8	472806.25	2204807.28	3.37	324°25'22"
9	472808.99	2204805.32	9.85	54°30'10"
10	472814.71	2204813.34	3.54	144°25'28"
11	472811.83	2204815.4	5.21	56°20'25"
12	472814.72	2204819.74	6.1	325°53'34"
13	472819.77	2204816.32	18.34	55°54'41"
14	472830.05	2204831.51	7.37	145°20'21"
15	472823.99	2204835.7	8.59	65°31'22"
16	472827.55	2204843.52	3.83	323°49'6"
17	472830.64	2204841.26	9.88	53°53'45"
18	472836.46	2204849.24	7.23	143°53'27"
19	472830.62	2204853.5	5.46	76°46'38"
20	472831.87	2204858.82	3.32	323°34'44"
21	472834.54	2204856.85	8	53°35'18"
22	472839.29	2204863.29	7.33	144°22'50"
23	472833.33	2204867.56	14.55	87°14'30"
24	472834.03	2204882.09	13.08	95°29'2"
25	472832.78	2204895.11	13.08	102°59'5"
26	472829.84	2204907.86	12.17	110°32'2"
27	472825.57	2204919.26	34.37	322°36'48"
28	472852.88	2204898.39	23.76	54°28'14"
29	472866.69	2204917.73	25.57	143°21'47"
30	472846.17	2204932.99	5.98	146°31'20"
31	472841.18	2204936.29	18.12	143°27'32"
32	472826.62	2204947.08	3.03	53°19'9"
33	472828.43	2204949.51	3.98	143°16'26"
34	472825.24	2204951.89	2.95	233°7'48"
35	472823.47	2204949.53	2.91	146°12'2"
36	472821.05	2204951.15	4.1	188°16'6"
37	472816.99	2204950.56	9.83	234°38'42"
38	472811.3	2204942.54	12.76	132°58'5"

Наименование поворотных точек	Координаты поворотных точек		Мера линии	Дирекционный угол
	X	Y		
39	472802.6	2204951.88	16.47	141°28'53"
40	472789.71	2204962.14	17.4	146°12'1"
41	472775.25	2204971.82	9.68	148°59'7"
42	472766.95	2204976.81	13.08	155°30'45"
43	472755.05	2204982.23	13.08	162°58'39"
44	472742.54	2204986.06	13.08	170°29'40"
45	472729.64	2204988.22	13.08	178°1'41"
46	472716.57	2204988.67	13.08	185°29'2"
47	472703.55	2204987.42	13.08	192°59'5"
48	472690.8	2204984.48	23.39	203°49'32"
49	472669.4	2204975.03	3.82	89°33'0"
50	472669.43	2204978.85	1.32	179°33'57"
51	472668.11	2204978.86	11.59	89°30'20"
52	472668.21	2204990.45	1.98	359°25'16"
53	472670.19	2204990.43	3.86	89°33'16"
54	472670.22	2204994.29	1.56	179°37'57"
55	472668.66	2204994.3	3.46	90°29'48"
56	472668.63	2204997.76	2.2	110°29'42"
57	472667.86	2204999.82	2.26	134°59'59"
58	472666.26	2205001.42	2.63	162°31'44"
59	472663.75	2205002.21	2.4	190°19'34"
60	472661.39	2205001.78	1.98	214°29'36"
61	472659.76	2205000.66	3.18	243°26'5"
62	472658.34	2204997.82	3.42	269°19'47"
63	472658.3	2204994.4	1.56	179°15'55"
64	472656.74	2204994.42	3.86	269°24'22"
65	472656.7	2204990.56	1.98	359°25'16"
66	472658.68	2204990.54	11.59	269°21'26"
67	472658.55	2204978.95	1.31	179°33'45"
68	472657.24	2204978.96	6.83	269°19'44"
69	472657.16	2204972.13	3.25	358°24'49"
70	472660.41	2204972.04	3.09	268°31'1"
71	472660.33	2204968.95	17.91	220°50'1"
72	472646.78	2204957.24	16.5	231°29'50"
73	472636.51	2204944.33	18.14	236°12'48"
74	472626.42	2204929.25	22.7	242°44'6"
75	472616.02	2204909.07	13.08	252°58'39"
76	472612.19	2204896.56	13.08	260°29'40"
77	472610.03	2204883.66	13.08	268°1'41"
78	472609.58	2204870.59	13.08	275°29'2"
79	472610.83	2204857.57	8.01	282°58'42"
80	472612.63	2204849.76	21.21	144°57'41"
81	472595.26	2204861.94	20.1	235°34'57"
82	472583.9	2204845.36	32.03	325°22'38"
83	472610.26	2204827.16	5.58	325°22'11"
84	472614.85	2204823.99	8.01	55°13'8"
85	472619.42	2204830.57	10.81	297°57'48"
86	472624.49	2204821.02	13.08	305°30'44"

Наименование поворотных точек	Координаты поворотных точек		Мера линии	Дирекционный угол
	X	Y		
87	472632.09	2204810.37	13.08	312°59'11"
88	472641.01	2204800.8	16.42	321°28'35"
89	472653.86	2204790.57	17.41	326°10'22"
90	472668.32	2204780.88	22.77	332°42'53"
91	472688.56	2204770.44	10.58	340°2'24"
92	472698.5	2204766.83	4.45	324°42'6"
93	472702.13	2204764.26	7.1	324°48'34"
94	472707.93	2204760.17	4.47	324°44'43"
95	472711.58	2204757.59	7.88	327°57'49"
96	472718.26	2204753.41	12.57	54°19'28"
97	472725.59	2204763.62	1.37	13°31'41"
98	472726.92	2204763.94	13.21	5°41'35"
99	472740.06	2204765.25	13.08	12°59'5"

4. Режим использования земельного участка в границах защитной зоны

В соответствии с пунктом 1 статьи 34.1 Федерального закона от 25 июня 2002 года № 73-ФЗ «Об объектах культурного наследия (памятниках истории и культуры) народов Российской Федерации», в границах защитной зоны объекта культурного наследия запрещается строительство объектов капитального строительства и их реконструкция, связанная с изменением их параметров (высоты, количества этажей, площади), за исключением строительства и реконструкции линейных объектов.

Начальник управления государственной
охраны объектов культурного наследия
Белгородской области



Г.В. Акапьева