



БЕЛГОРОДСКАЯ ОБЛАСТЬ

УПРАВЛЕНИЕ ГОСУДАРСТВЕННОЙ ОХРАНЫ ОБЪЕКТОВ
КУЛЬТУРНОГО НАСЛЕДИЯ БЕЛГОРОДСКОЙ ОБЛАСТИ

ПРИКАЗ

Белгород

« 14 » сентября 20 16 г.

№ ДА-24/61

Об утверждении графического описания местоположения границ (с перечнем координат характерных точек) защитной зоны объекта культурного наследия регионального значения «Часовня», расположенного по адресу: Белгородская область, г. Старый Оскол, ул. Большевистская, 8а (ранее – ул. Большевистская, 17), входящего в состав объекта культурного наследия регионального значения «Ансамбль» (г. Старый Оскол, ул. Большевистская, 17, 8а, ул. Революционная, 29)

В соответствии со статьей 34.1 Федерального закона от 25 июня 2002 года № 73-ФЗ «Об объектах культурного наследия (памятниках истории и культуры) народов Российской Федерации», подпунктом 3.1.4 Положения об управлении государственной охраны объектов культурного наследия области, утвержденным постановлением Правительства Белгородской области от 14 декабря 2015 года № 453-пп, в целях государственной охраны объектов культурного наследия (памятников истории и культуры), **п р и к а з ы в а ю**:

1. Утвердить графическое описание местоположения границ (с перечнем координат характерных точек) защитной зоны объекта культурного наследия регионального значения «Часовня», расположенного по адресу: Белгородская область, г. Старый Оскол, ул. Большевистская, 8а, входящего в состав объекта культурного наследия регионального значения «Ансамбль» (г. Старый Оскол, ул. Большевистская, 17, 8а, ул. Революционная, 29), включенного в единый государственный реестр объектов культурного наследия (памятников истории и культуры) народов Российской Федерации в соответствии с постановлением главы администрации Белгородской области от 12 мая 1997 года № 229 «Об утверждении дополнительного списка памятников истории и культуры, принимаемых на государственную охрану», согласно приложению к настоящему приказу.

2. Консультанту отдела государственной охраны, сохранения, использования и популяризации объектов культурного наследия (Уланская А.Е.) обеспечить:

- размещение настоящего приказа на сайте «Вестник нормативных правовых актов Белгородской области» в информационно-телекоммуникационной сети Интернет (www.zakon.belregion.ru) и на официальном сайте управления государственной охраны объектов культурного наследия области в информационно-телекоммуникационной сети Интернет (www.okn31.ru).

- размещение настоящего приказа в федеральной государственной информационной системе территориального планирования;

- направление копии настоящего приказа в управление федеральной службы государственной регистрации, кадастра и картографии по Белгородской области для внесения сведений в ЕГРН.

3. Контроль за исполнением настоящего приказа возложить на начальника отдела государственной охраны, сохранения, использования и популяризации объектов культурного наследия Лошакова К.А.

**Начальник управления государственной
охраны объектов культурного наследия
Белгородской области**

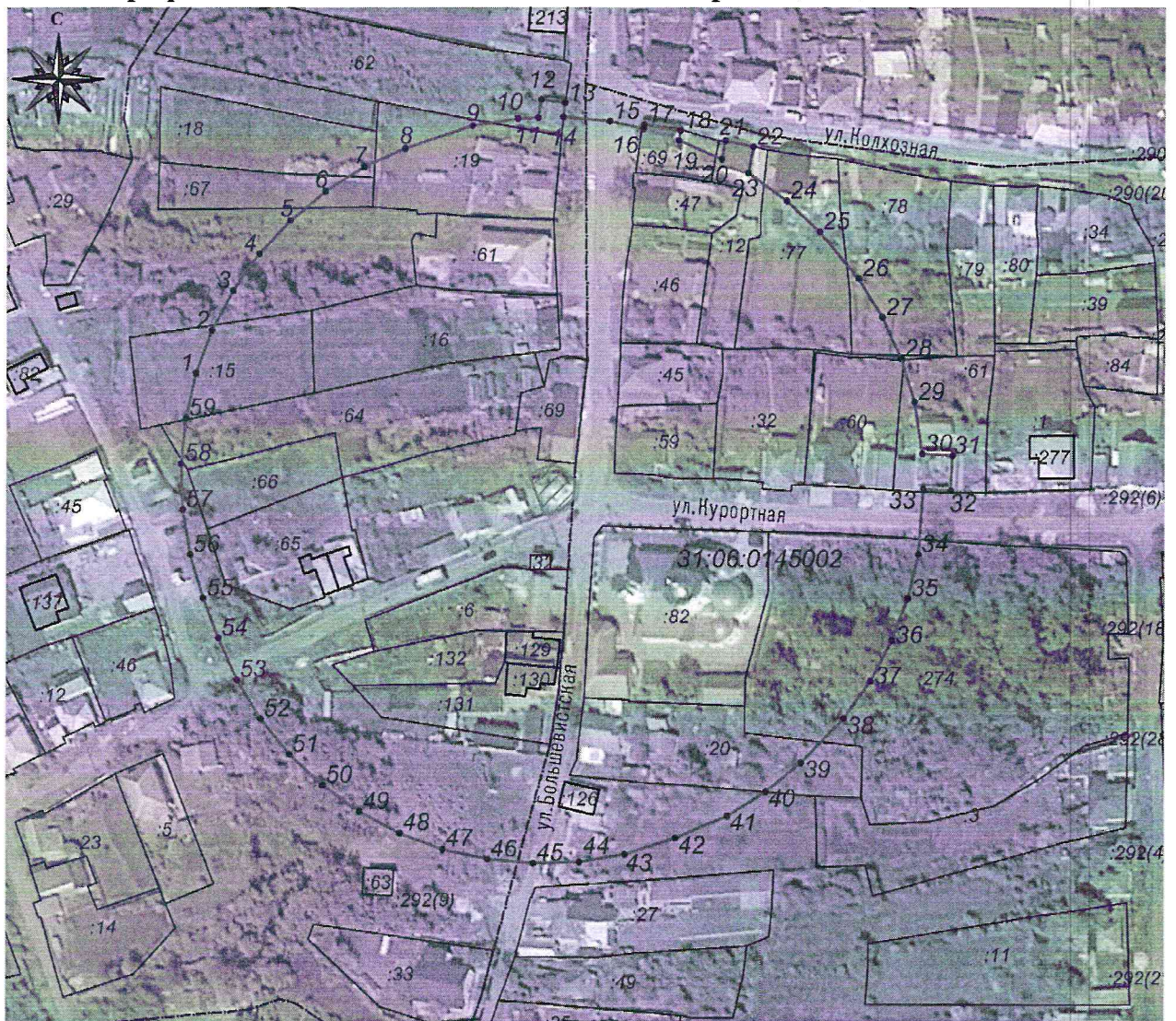


Г.В. Акапьева

Приложение
к приказу управления государственной
охраны объектов культурного наследия
Белгородской области
от «14» сентября 2020 г.
№ 22-24/61





**Графическое описание местоположения границ (с перечнем координат
характерных точек) защитной зоны объекта культурного наследия
регионального значения «Часовня», расположенного по адресу:
Белгородская область, г. Старый Оскол, ул. Большевистская, 8а
(ранее – ул. Большевистская, 17)**

1. Графическое описание местоположения границ защитной зоны



Масштаб 1:2000

Условные обозначения

	территория ОКН	31:06:0145002	кадастровый номер квартала
	граница защитной зоны		граница кадастрового квартала
● 1-59	характерная точка границ защитной зоны		граница земельного участка, включенная в ЕГРН
:45	кадастровый номер земельного участка		

2. Описание местоположения границ защитной зоны

Границы защитной зоны объекта культурного наследия проходят на расстоянии 100 м от границ территории объекта культурного наследия. В местах прохождения границ защитной зоны по объектам капитального строительства (точки 11-14, 16-19, 20-23, 30-33) границы защитной зоны проходят по внешним границам таких объектов.

3. Перечень координат характерных точек границ защитной зоны

Наименование поворотных точек	Координаты поворотных точек		Мера линии	Дирекционный угол
	X	Y		
1	471933.32	2206264.78	13.08	20°29'58"
2	471945.57	2206269.36	13.08	27°59'42"
3	471957.12	2206275.5	13.08	35°30'44"
4	471967.77	2206283.1	13.08	42°59'11"
5	471977.34	2206292.02	13.09	50°31'10"
6	471985.66	2206302.12	13.08	57°59'57"
7	471992.59	2206313.21	13.08	65°30'45"
8	471998.01	2206325.11	20.19	70°49'44"
9	472004.64	2206344.18	13.08	80°29'40"
10	472006.8	2206357.08	5.76	88°0'40"
11	472007.00	2206362.84	5.43	9°0'39"
12	472012.36	2206363.69	6.78	98°54'24"
13	472011.31	2206370.39	4.08	185°12'25"
14	472007.25	2206370.02	13.21	95°25'48"
15	472006.00	2206383.17	9.89	103°1'29"
16	472003.77	2206392.81	1.23	9°23'7"
17	472004.98	2206393.01	10.51	99°31'30"
18	472003.24	2206403.38	2.84	189°31'43"
19	472000.44	2206402.91	13.44	114°9'41"
20	471994.94	2206415.17	5.44	11°39'39"
21	472000.27	2206416.27	8.27	101°43'2"
22	471998.59	2206424.37	7.85	191°45'12"
23	471990.90	2206422.77	13.64	125°10'52"
24	471983.04	2206433.92	13.08	132°59'11"
25	471974.12	2206443.49	17.46	140°38'53"
26	471960.62	2206454.56	13.08	147°59'57"
27	471949.53	2206461.49	13.08	155°28'21"
28	471937.63	2206466.92	13.08	163°1'10"
29	471925.12	2206470.74	14.97	171°25'52"
30	471910.32	2206472.97	8.66	92°58'40"
31	471909.87	2206481.62	9.99	182°58'57"
32	471899.89	2206481.1	7.79	272°56'35"
33	471900.29	2206473.32	18.71	184°21'6"
34	471881.63	2206471.9	13.08	192°59'5"
35	471868.88	2206468.96	13.08	200°29'58"
36	471856.63	2206464.38	13.08	207°59'42"
37	471845.08	2206458.24	13.08	215°30'44"
38	471834.43	2206450.64	17.6	224°25'28"
39	471821.86	2206438.32	13.08	230°29'30"
40	471813.54	2206428.23	13.08	237°59'57"
41	471806.61	2206417.14	16.17	246°57'17"
42	471800.28	2206402.26	15.21	251°55'20"
43	471795.56	2206387.8	13.08	260°29'40"
44	471793.40	2206374.9	13.09	268°1'46"
45	471792.95	2206361.82	13.08	275°29'2"

Наименование поворотных точек	Координаты поворотных точек		Мера линии	Дирекционный угол
	X	Y		
46	471794.20	2206348.8	13.07	282°59'40"
47	471797.14	2206336.06	13.08	290°29'58"
48	471801.72	2206323.81	13.08	297°59'42"
49	471807.86	2206312.26	13.08	305°30'44"
50	471815.46	2206301.61	13.08	312°59'11"
51	471824.38	2206292.04	13.09	320°31'10"
52	471834.48	2206283.72	13.08	327°59'57"
53	471845.57	2206276.79	13.08	335°28'21"
54	471857.47	2206271.36	12.38	339°31'50"
55	471869.07	2206267.03	13.08	342°58'39"
56	471881.58	2206263.2	13.08	350°29'40"
57	471894.48	2206261.04	13.08	358°1'41"
58	471907.55	2206260.59	13.08	5°29'2"
59	471920.57	2206261.84	13.08	12°59'5"

4. Режим использования земельного участка в границах защитной зоны

В соответствии с пунктом 1 статьи 34.1 Федерального закона от 25 июня 2002 года № 73-ФЗ «Об объектах культурного наследия (памятниках истории и культуры) народов Российской Федерации», в границах защитной зоны объекта культурного наследия запрещается строительство объектов капитального строительства и их реконструкция, связанная с изменением их параметров (высоты, количества этажей, площади), за исключением строительства и реконструкции линейных объектов.

Начальник управления государственной
охраны объектов культурного наследия
Белгородской области



Г.В. Акапьева