



БЕЛГОРОДСКАЯ ОБЛАСТЬ

УПРАВЛЕНИЕ ГОСУДАРСТВЕННОЙ ОХРАНЫ ОБЪЕКТОВ
КУЛЬТУРНОГО НАСЛЕДИЯ БЕЛГОРОДСКОЙ ОБЛАСТИ

ПРИКАЗ

Белгород

« 17 » *сентября* 20 *20* г.

№ *22-24/95*

**Об утверждении графического описания местоположения границ
(с перечнем координат характерных точек) защитной зоны объекта культурного
наследия регионального значения «Дом жилой с магазином», расположенного
по адресу: Белгородская область, г. Старый Оскол, ул. Ленина, 72**

В соответствии со статьей 34.1 Федерального закона от 25 июня 2002 года № 73-ФЗ «Об объектах культурного наследия (памятниках истории и культуры) народов Российской Федерации», подпунктом 3.1.4 Положения об управлении государственной охраны объектов культурного наследия области, утвержденным постановлением Правительства Белгородской области от 14 декабря 2015 года № 453-пп, в целях государственной охраны объектов культурного наследия (памятников истории и культуры), **п р и к а з ы в а ю:**

1. Утвердить графическое описание местоположения границ (с перечнем координат характерных точек) защитной зоны объекта культурного наследия регионального значения «Дом жилой с магазином», расположенного по адресу: Белгородская область, г. Старый Оскол, ул. Ленина, 72, включенного в единый государственный реестр объектов культурного наследия (памятников истории и культуры) народов Российской Федерации в соответствии с постановлением главы администрации Белгородской области от 12 мая 1997 года № 229 «Об утверждении дополнительного списка памятников истории и культуры, принимаемых на государственную охрану», согласно приложению к настоящему приказу.

2. Консультанту отдела государственной охраны, сохранения, использования и популяризации объектов культурного наследия (Уланская А.Е.) обеспечить:

- размещение настоящего приказа на сайте «Вестник нормативных правовых актов Белгородской области» в информационно-телекоммуникационной сети Интернет (www.zakon.belregion.ru) и на официальном сайте управления государственной охраны объектов культурного наследия области в информационно-телекоммуникационной сети Интернет (www.okn31.ru).

- размещение настоящего приказа в федеральной государственной информационной системе территориального планирования;

- направление копии настоящего приказа в управление федеральной службы государственной регистрации, кадастра и картографии по Белгородской области для внесения сведений в ЕГРН.

3. Контроль за исполнением настоящего приказа возложить на начальника отдела государственной охраны, сохранения, использования и популяризации объектов культурного наследия Лошакова К.А.

**Начальник управления государственной
охраны объектов культурного наследия
Белгородской области**




Г.В. Акапьева






Приложение
к приказу управления государственной
охраны объектов культурного наследия
Белгородской области
от «17» января 2020 г.
№ 22-24/95

Графическое описание местоположения границ
(с перечнем координат характерных точек) защитной зоны объекта культурного
наследия регионального значения «Дом жилой с магазином», расположенного
по адресу: Белгородская область, г. Старый Оскол, ул. Ленина, 72

1. Графическое описание местоположения границ защитной зоны



Условные обозначения

	территория ОКН	31:06:0139001	кадастровый номер квартала
	граница защитной зоны		граница земельного участка, включенная в ЕГРН
	• 1-78		граница кадастрового квартала
:91	кадастровый номер земельного участка		

2. Описание местоположения границ защитной зоны

Границы защитной зоны объекта культурного наследия проходят на расстоянии 100 м от границ территории объекта культурного наследия. В местах прохождения границ защитной зоны по объектам капитального строительства (точки 3-7, 13-18, 21-27, 31-36, 40-43, 45-48, 50-53, 62-65, 73-74, 75-78) границы защитной зоны проходят по внешним границам таких объектов.

3. Перечень координат характерных точек границ защитной зоны

Наименование поворотных точек	Координаты поворотных точек		Мера линии	Дирекционный угол
	X	Y		
1	472896.78	2204470	14.91	359°16'11"
2	472911.69	2204469.81	6.68	322°47'13"
3	472917.01	2204465.77	1.42	237°39'9"
4	472916.25	2204464.57	3.99	327°54'11"
5	472919.63	2204462.45	6.37	53°48'49"
6	472923.39	2204467.59	4.88	143°50'4"
7	472919.45	2204470.47	10.3	4°30'34"
8	472929.72	2204471.28	19.61	18°15'0"
9	472948.34	2204477.42	13.58	25°25'56"
10	472960.6	2204483.25	12.93	42°55'56"
11	472970.07	2204492.06	13.08	42°59'11"
12	472979.64	2204500.98	15.45	51°8'56"
13	472989.33	2204513.01	12.55	326°26'11"
14	472999.79	2204506.07	7.91	230°32'14"
15	472994.76	2204499.96	12.78	325°33'5"
16	473005.3	2204492.73	22.71	51°58'28"
17	473019.29	2204510.62	25.98	146°25'34"
18	472997.64	2204524.99	11.42	57°59'40"
19	473003.69	2204534.67	13.08	65°30'45"
20	473009.11	2204546.57	8.48	72°59'47"
21	473011.59	2204554.68	19.15	324°5'37"
22	473027.1	2204543.45	15.76	57°24'32"
23	473035.59	2204556.73	13.59	56°57'11"
24	473043	2204568.12	14.33	56°31'54"
25	473050.9	2204580.07	32.55	145°42'16"
26	473024.01	2204598.41	14.98	235°8'33"
27	473015.45	2204586.12	12.01	95°29'48"
28	473014.3	2204598.07	13.08	102°59'5"
29	473011.36	2204610.82	13.08	110°29'58"
30	473006.78	2204623.07	6.79	118°2'15"
31	473003.59	2204629.06	46.33	54°39'23"
32	473030.39	2204666.85	92.92	144°28'28"
33	472954.77	2204720.84	14.27	234°2'15"
34	472946.39	2204709.29	77.68	324°6'29"
35	473009.32	2204663.75	25.42	234°51'56"
36	472994.69	2204642.96	15.9	131°39'37"
37	472984.12	2204654.84	13.09	140°31'10"
38	472974.02	2204663.16	55.8	145°41'0"
39	472927.93	2204694.62	7.31	149°2'58"
40	472921.66	2204698.38	37.29	55°0'51"
41	472943.04	2204728.93	13.11	145°2'11"
42	472932.3	2204736.44	39.28	235°0'54"
43	472909.78	2204704.26	16.08	161°35'15"

Наименование поворотных точек	Координаты поворотных точек		Мера линии	Дирекционный угол
	X	Y		
44	472894.52	2204709.34	13.1	171°5'3"
45	472881.58	2204711.37	16.05	54°50'39"
46	472890.82	2204724.49	14.27	145°27'7"
47	472879.07	2204732.58	25.51	235°26'38"
48	472864.6	2204711.57	9.11	185°28'44"
49	472855.53	2204710.7	18.14	195°5'9"
50	472838.02	2204705.98	36.14	144°55'29"
51	472808.44	2204726.75	10.84	234°55'1"
52	472802.21	2204717.88	29.53	325°9'49"
53	472826.45	2204701.01	8.46	207°59'19"
54	472818.98	2204697.04	13.08	215°30'44"
55	472808.33	2204689.44	13.08	222°59'11"
56	472798.76	2204680.52	13.22	230°33'18"
57	472790.36	2204670.31	15.13	234°20'4"
58	472781.54	2204658.02	13.08	237°59'57"
59	472774.61	2204646.93	13.08	245°30'45"
60	472769.19	2204635.03	13.09	252°59'26"
61	472765.36	2204622.51	10.48	260°30'6"
62	472763.63	2204612.17	13.02	144°36'1"
63	472753.02	2204619.71	9.97	235°27'53"
64	472747.37	2204611.5	18.66	324°45'5"
65	472762.61	2204600.73	17.26	274°37'12"
66	472764	2204583.53	13.08	282°59'5"
67	472766.94	2204570.78	13.08	290°29'58"
68	472771.52	2204558.53	13.08	297°59'42"
69	472777.66	2204546.98	13.08	305°30'44"
70	472785.26	2204536.33	13.08	312°59'11"
71	472794.18	2204526.76	15.58	321°15'14"
72	472806.33	2204517.01	53.39	325°41'5"
73	472850.43	2204486.91	21.77	328°53'14"
74	472869.07	2204475.66	9.15	349°10'7"
75	472878.06	2204473.94	1.66	235°3'52"
76	472877.11	2204472.58	8.77	325°15'33"
77	472884.32	2204467.58	4.92	55°10'46"
78	472887.13	2204471.62	9.79	350°28'13"

4. Режим использования земельного участка в границах защитной зоны

В соответствии с пунктом 1 статьи 34.1 Федерального закона от 25 июня 2002 года № 73-ФЗ «Об объектах культурного наследия (памятниках истории и культуры) народов Российской Федерации», в границах защитной зоны объекта культурного наследия запрещается строительство объектов капитального строительства и их реконструкция, связанная с изменением их параметров (высоты, количества этажей, площади), за исключением строительства и реконструкции линейных объектов.

Начальник управления государственной
охраны объектов культурного наследия
Белгородской области



Г.В. Акапьева