



БЕЛГОРОДСКАЯ ОБЛАСТЬ  
УПРАВЛЕНИЕ ГОСУДАРСТВЕННОЙ ОХРАНЫ ОБЪЕКТОВ  
КУЛЬТУРНОГО НАСЛЕДИЯ БЕЛГОРОДСКОЙ ОБЛАСТИ

ПРИКАЗ

Белгород

« 27 » декабря 2019 г.

№ 62-20/03/877

**Об утверждении графического описания местоположения границ  
(с перечнем координат характерных точек) защитной зоны объекта культурного  
наследия регионального значения «Дом жилой», расположенного по адресу:  
Белгородская область, г. Старый Оскол, ул. Володарского, 11а**

В соответствии со статьей 34.1 Федерального закона от 25 июня 2002 года № 73-ФЗ «Об объектах культурного наследия (памятниках истории и культуры) народов Российской Федерации», подпунктом 3.1.4 Положения об управлении государственной охраны объектов культурного наследия области, утвержденным постановлением Правительства Белгородской области от 14 декабря 2015 года № 453-пп, в целях государственной охраны объектов культурного наследия (памятников истории и культуры), **п р и к а з ы в а ю:**

1. Утвердить графическое описание местоположения границ (с перечнем координат характерных точек) защитной зоны объекта культурного наследия регионального значения «Дом жилой», расположенного по адресу: Белгородская область, г. Старый Оскол, ул. Володарского, 11а, включенного в единый государственный реестр объектов культурного наследия (памятников истории и культуры) народов Российской Федерации в соответствии с постановлением главы администрации Белгородской области от 12 мая 1997 года № 229 «Об утверждении дополнительного списка памятников истории и культуры, принимаемых на государственную охрану», согласно приложению к настоящему приказу.

2. Консультанту отдела государственной охраны, сохранения, использования и популяризации объектов культурного наследия (Уланская А.Е.) обеспечить:

- размещение настоящего приказа на сайте «Вестник нормативных правовых актов Белгородской области» в информационно-телекоммуникационной сети Интернет ([www.zakon.belregion.ru](http://www.zakon.belregion.ru)) и на официальном сайте управления государственной охраны объектов культурного наследия области в информационно-телекоммуникационной сети Интернет ([www.okn31.ru](http://www.okn31.ru)).

- размещение настоящего приказа в федеральной государственной информационной системе территориального планирования;

- направление копии настоящего приказа в управление федеральной службы государственной регистрации, кадастра и картографии по Белгородской области для внесения сведений в ЕГРН.

3. Контроль за исполнением настоящего приказа возложить на начальника отдела государственной охраны, сохранения, использования и популяризации объектов культурного наследия Лошакова К.А.

**Начальник управления государственной  
охраны объектов культурного наследия  
Белгородской области**



**Г.В. Акапьева**



**Приложение**  
**к приказу управления государственной**  
**охраны объектов культурного наследия**  
**Белгородской области**  
от «27» сентября 2019 г.  
№ 22-20/03/В72


**Графическое описание местоположения границ**  
**(с перечнем координат характерных точек) защитной зоны объекта культурного**  
**наследия регионального значения «Дом жилой», расположенного по адресу:**  
**Белгородская область, г. Старый Оскол, ул. Володарского, 11а**

**1. Графическое описание местоположения границ защитной зоны**





**Условные обозначения**

 территория ОКН

 граница защитной зоны  
• 1-78 характерная точка границ защитной зоны

:41 кадастровый номер земельного участка

**31:06:0139002** кадастровый номер квартала  
 граница земельного участка, включенная в ЕГРН  
 граница кадастрового квартала



## 2. Описание местоположения границ защитной зоны

Границы защитной зоны объекта культурного наследия проходят на расстоянии 100 м от границ территории объекта культурного наследия. В местах прохождения границ защитной зоны по объектам капитального строительства (точки 3-7, 8-13, 20-25, 28-31, 39-47, 50-55, 57-58, 59-62, 73-76) границы защитной зоны проходят по внешним границам таких объектов.

## 3. Перечень координат характерных точек границ защитной зоны

Наименование поворотных точек	Координаты поворотных точек		Мера линии	Дирекционный угол
	X	Y		
1	472141,48	2204946,51	13,08	5°29'2"
2	472154,5	2204947,76	21,69	15°58'40"
3	472175,35	2204953,73	26,3	237°47'4"
4	472161,33	2204931,48	16,6	327°49'21"
5	472175,38	2204922,64	39,8	57°47'57"
6	472196,59	2204956,32	8,19	147°45'53"
7	472189,66	2204960,69	6,55	33°39'56"
8	472195,11	2204964,32	8,55	327°16'36"
9	472202,3	2204959,7	24,96	57°18'56"
10	472215,78	2204980,71	4,94	38°45'1"
11	472219,63	2204983,8	13,23	57°24'9"
12	472226,76	2204994,95	1,93	146°38'22"
13	472225,15	2204996,01	10,45	57°58'58"
14	472230,69	2205004,87	13,08	65°30'45"
15	472236,11	2205016,77	13,08	72°58'39"
16	472239,94	2205029,28	13,08	80°29'40"
17	472242,1	2205042,18	13,08	88°1'41"
18	472242,55	2205055,25	16,37	95°15'28"
19	472241,05	2205071,55	13,08	95°29'2"
20	472239,8	2205084,57	10,59	60°34'38"
21	472245	2205093,79	8,72	143°18'3"
22	472238,01	2205099	9,28	56°49'24"
23	472243,09	2205106,77	10,35	148°45'5"
24	472234,24	2205112,14	3,49	238°43'34"
25	472232,43	2205109,16	13,51	117°44'26"
26	472226,14	2205121,12	13,08	125°30'44"
27	472218,54	2205131,77	6,89	133°0'2"
28	472213,84	2205136,81	5,17	56°31'30"
29	472216,69	2205141,12	11,8	146°28'17"
30	472206,85	2205147,64	3,02	235°47'3"
31	472205,15	2205145,14	16,91	139°46'24"
32	472192,24	2205156,06	14,36	147°20'20"
33	472180,15	2205163,81	13,08	155°30'45"
34	472168,25	2205169,23	13,08	162°58'39"
35	472155,74	2205173,06	13,08	170°29'40"
36	472142,84	2205175,22	13,08	178°1'41"
37	472129,77	2205175,67	13,08	185°29'2"
38	472116,75	2205174,42	15,2	194°2'43"
39	472102	2205170,73	5,64	54°10'0"
40	472105,3	2205175,3	57,55	144°7'11"
41	472058,67	2205209,03	24,84	234°7'18"
42	472044,11	2205188,9	4,1	324°8'13"

Наименование поворотных точек	Координаты поворотных точек		Мера линии	Дирекционный угол
	X	Y		
43	472047,43	2205186,5	3,36	234°5'7"
44	472045,46	2205183,78	29,28	324°6'59"
45	472069,18	2205166,62	3,37	54°11'7"
46	472071,15	2205169,35	13,18	324°6'13"
47	472081,83	2205161,62	7,92	213°43'48"
48	472075,24	2205157,22	6,99	215°30'32"
49	472069,55	2205153,16	9,37	223°0'36"
50	472062,7	2205146,77	6,67	144°12'45"
51	472057,29	2205150,67	0,5	234°43'39"
52	472057	2205150,26	8,24	144°11'14"
53	472050,32	2205155,08	9,89	234°15'13"
54	472044,54	2205147,05	13,74	324°14'21"
55	472055,69	2205139,02	17,67	232°14'29"
56	472044,87	2205125,05	8,33	232°13'17"
57	472039,77	2205118,47	5,69	232°55'43"
58	472036,34	2205113,93	14,26	244°38'18"
59	472030,23	2205101,04	14,74	144°23'24"
60	472018,25	2205109,62	12,65	234°21'44"
61	472010,88	2205099,34	18,04	324°21'45"
62	472025,54	2205088,83	6,97	252°58'11"
63	472023,5	2205082,17	13,08	260°29'40"
64	472021,34	2205069,27	13,08	268°1'41"
65	472020,89	2205056,2	13,08	275°29'2"
66	472022,14	2205043,18	13,08	282°59'5"
67	472025,08	2205030,43	13,08	290°29'58"
68	472029,66	2205018,18	13,08	297°59'42"
69	472035,8	2205006,63	13,08	305°30'44"
70	472043,4	2204995,98	13,08	312°59'11"
71	472052,32	2204986,41	13,09	320°31'10"
72	472062,42	2204978,09	6,02	327°58'27"
73	472067,52	2204974,9	8,9	238°7'51"
74	472062,82	2204967,34	44,32	327°53'15"
75	472100,36	2204943,78	10,01	55°17'38"
76	472106,06	2204952,01	9,88	342°59'43"
77	472115,51	2204949,12	13,08	350°29'40"
78	472128,41	2204946,96	13,08	358°1'41"

#### 4. Режим использования земельного участка в границах защитной зоны

В соответствии с пунктом 1 статьи 34.1 Федерального закона от 25 июня 2002 года № 73-ФЗ «Об объектах культурного наследия (памятниках истории и культуры) народов Российской Федерации», в границах защитной зоны объекта культурного наследия запрещается строительство объектов капитального строительства и их реконструкция, связанная с изменением их параметров (высоты, количества этажей, площади), за исключением строительства и реконструкции линейных объектов.

Начальник управления государственной  
охраны объектов культурного наследия  
Белгородской области

Г.В. Акапьева