



БЕЛГОРОДСКАЯ ОБЛАСТЬ
УПРАВЛЕНИЕ ГОСУДАРСТВЕННОЙ ОХРАНЫ ОБЪЕКТОВ
КУЛЬТУРНОГО НАСЛЕДИЯ БЕЛГОРОДСКОЙ ОБЛАСТИ

ПРИКАЗ

Белгород

«17» декабря 20 19 г.

№ 22-20/03/896

Об утверждении графического описания местоположения границ (с перечнем координат характерных точек) защитной зоны объекта культурного наследия регионального значения «Здание училища», расположенного по адресу: Белгородская область, г. Старый Оскол, ул. Ленина, 76/10

В соответствии со статьей 34.1 Федерального закона от 25 июня 2002 года № 73-ФЗ «Об объектах культурного наследия (памятниках истории и культуры) народов Российской Федерации», подпунктом 3.1.4 Положения об управлении государственной охраны объектов культурного наследия области, утвержденным постановлением Правительства Белгородской области от 14 декабря 2015 года № 453-пп, в целях государственной охраны объектов культурного наследия (памятников истории и культуры), **п р и к а з ы в а ю:**

1. Утвердить графическое описание местоположения границ (с перечнем координат характерных точек) защитной зоны объекта культурного наследия регионального значения «Здание училища», расположенного по адресу: Белгородская область, г. Старый Оскол, ул. Ленина, 76/10, включенного в единый государственный реестр объектов культурного наследия (памятников истории и культуры) народов Российской Федерации в соответствии с постановлением главы администрации Белгородской области от 12 мая 1997 года № 229 «Об утверждении дополнительного списка памятников истории и культуры, принимаемых на государственную охрану», согласно приложению к настоящему приказу.

2. Консультанту отдела государственной охраны, сохранения, использования и популяризации объектов культурного наследия (Уланская А.Е.) обеспечить:

- размещение настоящего приказа на сайте «Вестник нормативных правовых актов Белгородской области» в информационно-телекоммуникационной сети Интернет (www.zakon.belregion.ru) и на официальном сайте управления государственной охраны объектов культурного наследия области в информационно-телекоммуникационной сети Интернет (www.okn31.ru).

- размещение настоящего приказа в федеральной государственной информационной системе территориального планирования;

- направление копии настоящего приказа в управление федеральной службы государственной регистрации, кадастра и картографии по Белгородской области для внесения сведений в ЕГРН.

3. Контроль за исполнением настоящего приказа возложить на начальника отдела государственной охраны, сохранения, использования и популяризации объектов культурного наследия Лошакова К.А.

**Начальник управления государственной
охраны объектов культурного наследия
Белгородской области**




Г.В. Акапьева





Приложение
к приказу управления государственной
охраны объектов культурного наследия
Белгородской области
от «27» декабря 2019 г.
№ 22-д0/03/896

Графическое описание местоположения границ
(с перечнем координат характерных точек) защитной зоны объекта культурного
наследия регионального значения «Здание училища», расположенного по адресу:
Белгородская область, г. Старый Оскол, ул. Ленина, 76/10

1. Графическое описание местоположения границ защитной зоны



Условные обозначения

	территория ОКН	31:06:013001	кадастровый номер квартала
	граница защитной зоны		граница земельного участка, включенная в ЕГРН
● 1-56	характерная точка границ защитной зоны		граница кадастрового квартала
:39	кадастровый номер земельного участка		

2. Описание местоположения границ защитной зоны

Границы защитной зоны объекта культурного наследия проходят на расстоянии 100 м от границ территории объекта культурного наследия. В местах прохождения границ защитной зоны по объектам капитального строительства (точки 2-7, 11-13, 21-26, 28-31, 33-36, 42-45, 46-48) границы защитной зоны проходят по внешним границам таких объектов.

3. Перечень координат характерных точек границ защитной зоны

Наименование поворотных точек	Координаты поворотных точек		Мера линии	Дирекционный угол
	X	Y		
1	473007.37	2204414.63	8.14	20°30'23"
2	473014.99	2204417.48	27.1	325°28'38"
3	473037.32	2204402.12	12.67	55°28'55"
4	473044.5	2204412.56	2.22	325°27'5"
5	473046.33	2204411.3	49	55°28'35"
6	473074.1	2204451.67	11.83	145°19'45"
7	473064.37	2204458.4	15.41	54°4'55"
8	473073.41	2204470.88	13.08	57°59'57"
9	473080.34	2204481.97	13.08	65°30'45"
10	473085.76	2204493.87	15.62	74°12'38"
11	473090.01	2204508.9	22.21	55°41'40"
12	473102.53	2204527.25	12.73	145°45'37"
13	473092.01	2204534.41	11.01	95°31'27"
14	473090.95	2204545.37	13.08	102°59'5"
15	473088.01	2204558.12	13.08	110°29'58"
16	473083.43	2204570.37	15.32	114°39'27"
17	473077.04	2204584.29	24.15	132°20'55"
18	473060.77	2204602.14	14.22	140°50'58"
19	473049.74	2204611.12	33.69	144°54'32"
20	473022.17	2204630.49	14.38	149°32'54"
21	473009.77	2204637.78	35.64	54°39'3"
22	473030.39	2204666.85	92.92	144°28'28"
23	472954.77	2204720.84	14.27	234°2'15"
24	472946.39	2204709.29	77.68	324°6'29"
25	473009.32	2204663.75	42.73	234°51'46"
26	472984.73	2204628.81	21.62	190°0'56"
27	472963.44	2204625.05	22.94	203°44'58"
28	472942.44	2204615.81	53.74	145°50'44"
29	472897.97	2204645.98	14.36	235°54'1"
30	472889.92	2204634.09	13.68	325°48'38"
31	472901.24	2204626.4	13.16	224°24'54"
32	472891.84	2204617.19	16.71	231°23'18"
33	472881.41	2204604.13	9.57	146°4'38"
34	472873.47	2204609.47	11.04	235°8'38"
35	472867.16	2204600.41	9.46	326°4'29"
36	472875.01	2204595.13	10.12	234°32'5"
37	472869.14	2204586.89	12.53	238°10'26"
38	472862.53	2204576.24	13.08	245°30'45"
39	472857.11	2204564.34	13.08	252°58'39"

Наименование поворотных точек	Координаты поворотных точек		Мера линии	Дирекционный угол
	X	Y		
40	472853.28	2204551.83	13.08	260°29'40"
41	472851.12	2204538.93	13.26	268°5'52"
42	472850.68	2204525.68	18.73	146°43'1"
43	472835.02	2204535.96	12.52	236°43'43"
44	472828.15	2204525.49	29.8	325°58'7"
45	472852.85	2204508.81	18.11	286°48'51"
46	472858.09	2204491.47	7.28	237°3'7"
47	472854.13	2204485.36	12.08	326°59'38"
48	472864.26	2204478.78	15.88	304°10'13"
49	472873.18	2204465.64	26.11	316°45'12"
50	472892.2	2204447.75	37.35	326°20'38"
51	472923.29	2204427.05	22.29	332°50'54"
52	472943.12	2204416.88	13.08	342°58'39"
53	472955.63	2204413.05	13.77	350°53'35"
54	472969.23	2204410.87	12.38	358°0'32"
55	472981.6	2204410.44	13.08	5°29'2"
56	472994.62	2204411.69	13.08	12°59'5"

4. Режим использования земельного участка в границах защитной зоны

В соответствии с пунктом 1 статьи 34.1 Федерального закона от 25 июня 2002 года № 73-ФЗ «Об объектах культурного наследия (памятниках истории и культуры) народов Российской Федерации», в границах защитной зоны объекта культурного наследия запрещается строительство объектов капитального строительства и их реконструкция, связанная с изменением их параметров (высоты, количества этажей, площади), за исключением строительства и реконструкции линейных объектов.

Начальник управления государственной
охраны объектов культурного наследия
Белгородской области



Г.В. Акапьева