



БЕЛГОРОДСКАЯ ОБЛАСТЬ
УПРАВЛЕНИЕ ГОСУДАРСТВЕННОЙ ОХРАНЫ ОБЪЕКТОВ
КУЛЬТУРНОГО НАСЛЕДИЯ БЕЛГОРОДСКОЙ ОБЛАСТИ

ПРИКАЗ

Белгород

«27» декабря 2019 г.

№ 22-20/03/878

**Об утверждении графического описания местоположения границ
(с перечнем координат характерных точек) защитной зоны объекта культурного
наследия регионального значения «Жилой дом», расположенного по адресу:
Белгородская область, г. Старый Оскол, ул. Володарского, 11**

В соответствии со статьей 34.1 Федерального закона от 25 июня 2002 года № 73-ФЗ «Об объектах культурного наследия (памятниках истории и культуры) народов Российской Федерации», подпунктом 3.1.4 Положения об управлении государственной охраны объектов культурного наследия области, утвержденным постановлением Правительства Белгородской области от 14 декабря 2015 года № 453-пп, в целях государственной охраны объектов культурного наследия (памятников истории и культуры), **п р и к а з ы в а ю:**

1. Утвердить графическое описание местоположения границ (с перечнем координат характерных точек) защитной зоны объекта культурного наследия регионального значения «Жилой дом», расположенного по адресу: Белгородская область, г. Старый Оскол, ул. Володарского, 11, включенного в единый государственный реестр объектов культурного наследия (памятников истории и культуры) народов Российской Федерации в соответствии с решением малого Совета Белгородского областного Совета народных депутатов от 28 ноября 1992 года № 135 «Об утверждении дополнительного списка охраняемых памятников истории и культуры», согласно приложению к настоящему приказу.

2. Консультанту отдела государственной охраны, сохранения, использования и популяризации объектов культурного наследия (Уланская А.Е.) обеспечить:

- размещение настоящего приказа на сайте «Вестник нормативных правовых актов Белгородской области» в информационно-телекоммуникационной сети Интернет (www.zakon.belregion.ru) и на официальном сайте управления государственной охраны объектов культурного наследия области в информационно-телекоммуникационной сети Интернет (www.okn31.ru).

- размещение настоящего приказа в федеральной государственной информационной системе территориального планирования;

- направление копии настоящего приказа в управление федеральной службы государственной регистрации, кадастра и картографии по Белгородской области для внесения сведений в ЕГРН.

3. Контроль за исполнением настоящего приказа возложить на начальника отдела государственной охраны, сохранения, использования и популяризации объектов культурного наследия Лошакова К.А.

**Начальник управления государственной
охраны объектов культурного наследия
Белгородской области**

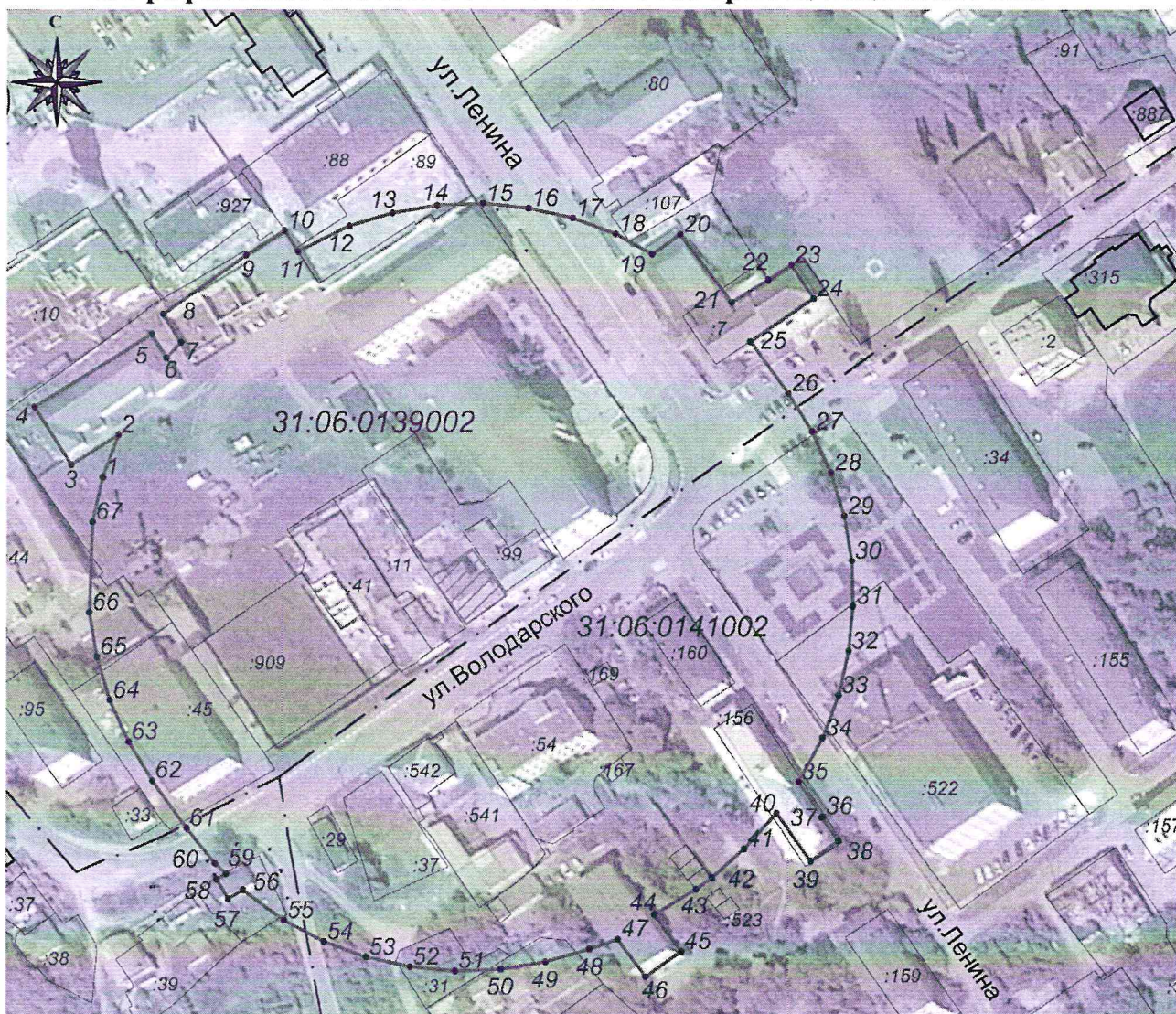


Г.В. Акапьева

Приложение
к приказу управления государственной
охраны объектов культурного наследия
Белгородской области
от «27» декабря 2019 г.
№ 22-20/03/1878





Графическое описание местоположения границ
(с перечнем координат характерных точек) защитной зоны объекта культурного
наследия регионального значения «Жилой дом», расположенного по адресу:
Белгородская область, г. Старый Оскол, ул. Володарского, 11

1. Графическое описание местоположения границ защитной зоны



Масштаб 1:2000

Условные обозначения

	территория ОКН	31:06:0139002	кадастровый номер квартала
	граница защитной зоны		граница земельного участка, включенная в ЕГРН
● 1-67	характерная точка границ защитной зоны		граница кадастрового квартала
:45	кадастровый номер земельного участка		

2. Описание местоположения границ защитной зоны

Границы защитной зоны объекта культурного наследия проходят на расстоянии 100 м от границ территории объекта культурного наследия. В местах прохождения границ защитной зоны по объектам капитального строительства (точки 2-6, 7-11, 19-25, 35-40, 44-47, 56-59) границы защитной зоны проходят по внешним границам таких объектов.

3. Перечень координат характерных точек границ защитной зоны

Наименование поворотных точек	Координаты поворотных точек		Мера линии	Дирекционный угол
	X	Y		
1	472155.03	2204942.14	13.08	20°29'58"
2	472167.28	2204946.72	16.06	237°14'59"
3	472158.59	2204933.21	19.84	327°48'28"
4	472175.38	2204922.64	39.8	57°47'57"
5	472196.59	2204956.32	8.14	147°47'35"
6	472189.7	2204960.66	6.18	43°2'2"
7	472194.22	2204964.88	9.6	327°20'11"
8	472202.3	2204959.7	29.68	54°16'50"
9	472219.63	2204983.8	13.23	57°24'9"
10	472226.76	2204994.95	7.26	146°44'52"
11	472220.69	2204998.93	16.65	63°54'43"
12	472228.01	2205013.88	13.08	72°58'39"
13	472231.84	2205026.39	13.08	80°29'40"
14	472234	2205039.29	13.08	88°1'41"
15	472234.45	2205052.36	13.08	95°29'2"
16	472233.2	2205065.38	13.08	102°59'5"
17	472230.26	2205078.13	13.08	110°29'58"
18	472225.68	2205090.38	11.96	119°17'14"
19	472219.83	2205100.81	10	55°32'51"
20	472225.49	2205109.06	24.62	143°4'27"
21	472205.81	2205123.85	12.4	58°36'59"
22	472212.27	2205134.44	8.01	56°30'29"
23	472216.69	2205141.12	11.8	146°28'17"
24	472206.85	2205147.64	22.2	235°53'15"
25	472194.4	2205129.26	18.8	143°37'47"
26	472179.26	2205140.41	13.08	147°59'57"
27	472168.17	2205147.34	13.08	155°30'45"
28	472156.27	2205152.76	13.08	162°58'39"
29	472143.76	2205156.59	13.08	170°29'40"
30	472130.86	2205158.75	13.08	178°1'41"
31	472117.79	2205159.2	13.08	185°29'2"
32	472104.77	2205157.95	13.08	192°59'5"
33	472092.02	2205155.01	13.08	200°29'58"
34	472079.77	2205150.43	14.35	208°39'18"
35	472067.18	2205143.55	12.19	144°14'56"
36	472057.29	2205150.67	0.5	234°43'39"
37	472057	2205150.26	8.24	144°11'14"
38	472050.32	2205155.08	9.89	234°15'13"
39	472044.54	2205147.05	16.89	324°14'57"

Наименование поворотных точек	Координаты поворотных точек		Мера линии	Дирекционный угол
	X	Y		
40	472058.25	2205137.18	13.91	222°33'12"
41	472048	2205127.77	12.42	228°29'34"
42	472039.77	2205118.47	5.69	232°55'43"
43	472036.34	2205113.93	14.08	238°51'42"
44	472029.06	2205101.88	13.3	144°23'49"
45	472018.25	2205109.62	12.65	234°21'44"
46	472010.88	2205099.34	13.56	324°21'50"
47	472021.9	2205091.44	8.65	250°37'20"
48	472019.03	2205083.28	13.08	252°58'39"
49	472015.2	2205070.77	13.08	260°29'40"
50	472013.04	2205057.87	13.08	268°1'41"
51	472012.59	2205044.8	13.08	275°29'2"
52	472013.84	2205031.78	13.08	282°59'5"
53	472016.78	2205019.03	13.08	290°29'58"
54	472021.36	2205006.78	13.08	297°59'42"
55	472027.5	2204995.23	14.94	306°27'20"
56	472036.38	2204983.21	5.02	240°40'46"
57	472033.92	2204978.83	6.48	329°35'49"
58	472039.51	2204975.55	3.06	59°34'54"
59	472041.06	2204978.19	4.34	312°56'52"
60	472044.02	2204975.01	13.09	320°31'10"
61	472054.12	2204966.69	16.91	323°57'0"
62	472067.79	2204956.74	13.08	327°59'57"
63	472078.88	2204949.81	13.08	335°30'45"
64	472090.78	2204944.39	13.08	342°58'39"
65	472103.29	2204940.56	13.08	350°29'40"
66	472116.19	2204938.4	26.1	1°45'22"
67	472142.28	2204939.2	13.08	12°59'5"

4. Режим использования земельного участка в границах защитной зоны

В соответствии с пунктом 1 статьи 34.1 Федерального закона от 25 июня 2002 года № 73-ФЗ «Об объектах культурного наследия (памятниках истории и культуры) народов Российской Федерации», в границах защитной зоны объекта культурного наследия запрещается строительство объектов капитального строительства и их реконструкция, связанная с изменением их параметров (высоты, количества этажей, площади), за исключением строительства и реконструкции линейных объектов.

Начальник управления государственной
охраны объектов культурного наследия
Белгородской области



Г.В. Акапьева