



БЕЛГОРОДСКАЯ ОБЛАСТЬ
УПРАВЛЕНИЕ ГОСУДАРСТВЕННОЙ ОХРАНЫ ОБЪЕКТОВ
КУЛЬТУРНОГО НАСЛЕДИЯ БЕЛГОРОДСКОЙ ОБЛАСТИ

ПРИКАЗ

Белгород

« 27 » декабря 20 19 г.

№ 22-20/03/880

**Об утверждении графического описания местоположения границ
(с перечнем координат характерных точек) защитной зоны объекта культурного
наследия регионального значения «Жилой дом», расположенного по адресу:
Белгородская область, г. Старый Оскол, ул. Ленина, 94**

В соответствии со статьей 34.1 Федерального закона от 25 июня 2002 года № 73-ФЗ «Об объектах культурного наследия (памятниках истории и культуры) народов Российской Федерации», подпунктом 3.1.4 Положения об управлении государственной охраны объектов культурного наследия области, утвержденным постановлением Правительства Белгородской области от 14 декабря 2015 года № 453-пп, в целях государственной охраны объектов культурного наследия (памятников истории и культуры), **п р и к а з ы в а ю:**

1. Утвердить графическое описание местоположения границ (с перечнем координат характерных точек) защитной зоны объекта культурного наследия регионального значения «Жилой дом», расположенного по адресу: Белгородская область, г. Старый Оскол, ул. Ленина, 94, включенного в единый государственный реестр объектов культурного наследия (памятников истории и культуры) народов Российской Федерации в соответствии с решением малого Совета Белгородского областного Совета народных депутатов от 28 ноября 1992 года № 135 «Об утверждении дополнительного списка охраняемых памятников истории и культуры», согласно приложению к настоящему приказу.

2. Консультанту отдела государственной охраны, сохранения, использования и популяризации объектов культурного наследия (Уланская А.Е.) обеспечить:

- размещение настоящего приказа на сайте «Вестник нормативных правовых актов Белгородской области» в информационно-телекоммуникационной сети Интернет (www.zakon.belregion.ru) и на официальном сайте управления государственной охраны объектов культурного наследия области в информационно-телекоммуникационной сети Интернет (www.okn31.ru).

- размещение настоящего приказа в федеральной государственной информационной системе территориального планирования;

- направление копии настоящего приказа в управление федеральной службы государственной регистрации, кадастра и картографии по Белгородской области для внесения сведений в ЕГРН.

3. Контроль за исполнением настоящего приказа возложить на начальника отдела государственной охраны, сохранения, использования и популяризации объектов культурного наследия Лошакова К.А.

**Начальник управления государственной
охраны объектов культурного наследия
Белгородской области**

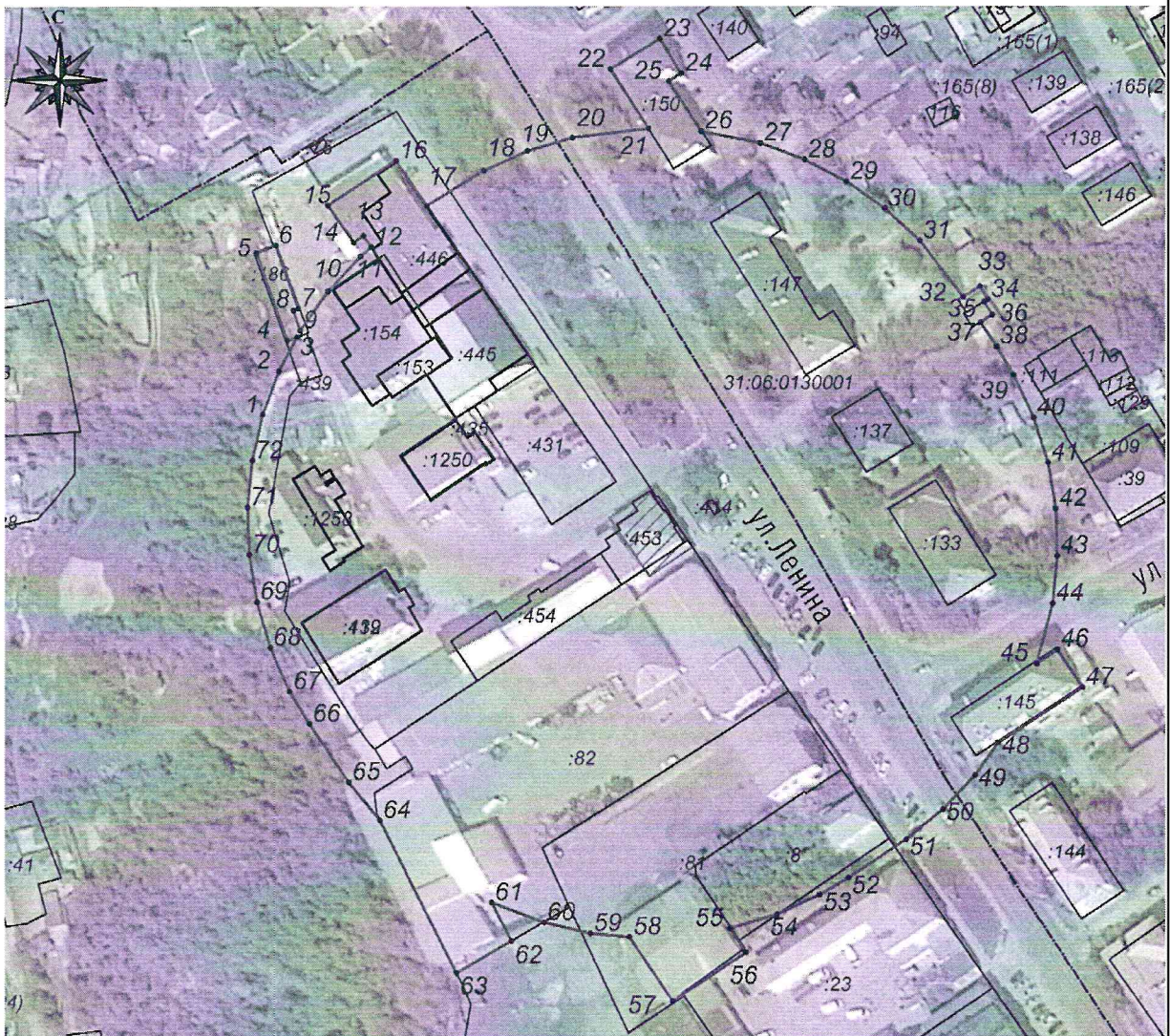


Г.В. Акапьева

Приложение
к приказу управления государственной
охраны объектов культурного наследия
Белгородской области
от «27» декабря 2019 г.
№ 22-20/03/БГО





Графическое описание местоположения границ
(с перечнем координат характерных точек) защитной зоны объекта культурного
наследия регионального значения «Жилой дом», расположенного по адресу:
Белгородская область, г. Старый Оскол, ул. Ленина, 94

1. Графическое описание местоположения границ защитной зоны



Масштаб 1:2000

Условные обозначения

	территория ОКН	31:06:0130001	кадастровый номер квартала
	граница защитной зоны		граница земельного участка, включенная в ЕГРН
● 1-72	характерная точка границ защитной зоны		граница кадастрового квартала
:82	кадастровый номер земельного участка		

2. Описание местоположения границ защитной зоны

Границы защитной зоны объекта культурного наследия проходят на расстоянии 100 м от границ территории объекта культурного наследия. В местах прохождения границ защитной зоны по объектам капитального строительства (точки 3-9, 12-17, 21-26, 32-37, 45-48, 55-58, 61-64) границы защитной зоны проходят по внешним границам таких объектов.

3. Перечень координат характерных точек границ защитной зоны

Наименование поворотных точек	Координаты поворотных точек		Мера линии	Дирекционный угол
	X	Y		
1	473290.83	2204231.81	13.08	20°29'58"
2	473303.08	2204236.39	10.75	28°1'9"
3	473312.57	2204241.44	2.84	249°23'48"
4	473311.57	2204238.78	25.75	340°12'25"
5	473335.8	2204230.06	5.79	69°16'54"
6	473337.85	2204235.48	18.52	160°4'39"
7	473320.44	2204241.79	1.5	250°6'53"
8	473319.93	2204240.38	5.95	160°20'46"
9	473314.33	2204242.38	13.42	35°17'21"
10	473325.28	2204250.13	13.08	42°59'11"
11	473334.85	2204259.05	3.95	50°32'50"
12	473337.36	2204262.10	3.92	326°57'27"
13	473340.65	2204259.96	3.34	236°7'9"
14	473338.79	2204257.19	12.47	325°27'21"
15	473349.06	2204250.12	22.67	56°17'45"
16	473361.64	2204268.98	15.41	146°9'56"
17	473348.84	2204277.56	18.46	57°44'52"
18	473358.69	2204293.17	13.08	65°30'45"
19	473364.11	2204305.07	13.08	72°58'39"
20	473367.94	2204317.58	20.87	83°18'51"
21	473370.37	2204338.31	19.48	327°31'3"
22	473386.80	2204327.85	15.89	58°5'24"
23	473395.20	2204341.34	11.28	147°27'3"
24	473385.69	2204347.41	4.13	237°20'53"
25	473383.46	2204343.93	16.49	146°52'42"
26	473369.65	2204352.94	16.71	101°21'25"
27	473366.36	2204369.32	13.08	110°29'58"
28	473361.78	2204381.57	13.08	117°59'42"
29	473355.64	2204393.12	13.08	125°30'44"
30	473348.04	2204403.77	13.08	132°59'11"
31	473339.12	2204413.34	19.63	142°17'1"
32	473323.59	2204425.35	5.33	59°12'7"
33	473326.32	2204429.93	4.11	147°18'54"
34	473322.86	2204432.15	1.21	237°29'32"
35	473322.21	2204431.13	4.35	147°46'16"
36	473318.53	2204433.45	3.95	237°50'26"
37	473316.43	2204430.11	8.04	146°24'31"
38	473309.73	2204434.56	9.31	149°6'36"
39	473301.74	2204439.34	13.08	155°30'45"
40	473289.84	2204444.76	13.08	162°58'39"
41	473277.33	2204448.59	13.08	170°29'40"
42	473264.43	2204450.75	13.08	178°1'41"
43	473251.36	2204451.2	13.08	185°29'2"

Наименование поворотных точек	Координаты поворотных точек		Мера линии	Дирекционный угол
	X	Y		
44	473238.34	2204449.95	16.94	194°42'32"
45	473221.96	2204445.65	6.83	56°53'30"
46	473225.69	2204451.37	12.48	146°42'16"
47	473215.26	2204458.22	27.78	236°39'31"
48	473199.99	2204435.01	10.87	215°31'53"
49	473191.14	2204428.69	13.08	222°59'11"
50	473181.57	2204419.77	13.09	230°31'10"
51	473173.25	2204409.67	19.12	236°13'6"
52	473162.62	2204393.78	9.24	239°7'55"
53	473157.88	2204385.85	13.08	245°30'45"
54	473152.46	2204373.95	13.59	253°17'4"
55	473148.55	2204360.93	7.92	147°16'24"
56	473141.89	2204365.21	24.31	236°19'22"
57	473128.41	2204344.98	21.39	326°27'30"
58	473146.24	2204333.16	10.76	275°29'36"
59	473147.27	2204322.45	13.08	282°59'5"
60	473150.21	2204309.7	15.41	291°40'12"
61	473155.90	2204295.38	12	153°28'39"
62	473145.16	2204300.74	17.4	239°39'46"
63	473136.37	2204285.72	47.56	333°28'21"
64	473178.92	2204264.48	13.67	321°17'39"
65	473189.59	2204255.93	19.42	325°40'47"
66	473205.63	2204244.98	10.59	328°42'41"
67	473214.68	2204239.48	13.08	335°30'45"
68	473226.58	2204234.06	13.08	342°58'39"
69	473239.09	2204230.23	13.08	350°29'40"
70	473251.99	2204228.07	13.08	358°1'41"
71	473265.06	2204227.62	13.08	5°29'2"
72	473278.08	2204228.87	13.08	12°59'5"

4. Режим использования земельного участка в границах защитной зоны

В соответствии с пунктом 1 статьи 34.1 Федерального закона от 25 июня 2002 года № 73-ФЗ «Об объектах культурного наследия (памятниках истории и культуры) народов Российской Федерации», в границах защитной зоны объекта культурного наследия запрещается строительство объектов капитального строительства и их реконструкция, связанная с изменением их параметров (высоты, количества этажей, площади), за исключением строительства и реконструкции линейных объектов.

Начальник управления государственной
охраны объектов культурного наследия
Белгородской области

Г.В. Акапьева