



БЕЛГОРОДСКАЯ ОБЛАСТЬ
УПРАВЛЕНИЕ ГОСУДАРСТВЕННОЙ ОХРАНЫ ОБЪЕКТОВ
КУЛЬТУРНОГО НАСЛЕДИЯ БЕЛГОРОДСКОЙ ОБЛАСТИ

ПРИКАЗ

Белгород

«27» декабря 2019 г.

№ 22-20/03/2019

**Об утверждении графического описания местоположения границ
(с перечнем координат характерных точек) защитной зоны объекта культурного
наследия регионального значения «Жилой дом», расположенного по адресу:
Белгородская область, г. Старый Оскол, ул. Ленина, 86**

В соответствии со статьей 34.1 Федерального закона от 25 июня 2002 года № 73-ФЗ «Об объектах культурного наследия (памятниках истории и культуры) народов Российской Федерации», подпунктом 3.1.4 Положения об управлении государственной охраны объектов культурного наследия области, утвержденным постановлением Правительства Белгородской области от 14 декабря 2015 года № 453-пп, в целях государственной охраны объектов культурного наследия (памятников истории и культуры), **п р и к а з ы в а ю:**

1. Утвердить графическое описание местоположения границ (с перечнем координат характерных точек) защитной зоны объекта культурного наследия регионального значения «Жилой дом», расположенного по адресу: Белгородская область, г. Старый Оскол, ул. Ленина, 86, включенного в единый государственный реестр объектов культурного наследия (памятников истории и культуры) народов Российской Федерации в соответствии с решением малого Совета Белгородского областного Совета народных депутатов от 28 ноября 1992 года № 135 «Об утверждении дополнительного списка охраняемых памятников истории и культуры», согласно приложению к настоящему приказу.

2. Консультанту отдела государственной охраны, сохранения, использования и популяризации объектов культурного наследия (Уланская А.Е.) обеспечить:

- размещение настоящего приказа на сайте «Вестник нормативных правовых актов Белгородской области» в информационно-телекоммуникационной сети Интернет (www.zakon.belregion.ru) и на официальном сайте управления государственной охраны объектов культурного наследия области в информационно-телекоммуникационной сети Интернет (www.okn31.ru).

- размещение настоящего приказа в федеральной государственной информационной системе территориального планирования;

- направление копии настоящего приказа в управление федеральной службы государственной регистрации, кадастра и картографии по Белгородской области для внесения сведений в ЕГРН.

3. Контроль за исполнением настоящего приказа возложить на начальника отдела государственной охраны, сохранения, использования и популяризации объектов культурного наследия Лошакова К.А.

**Начальник управления государственной
охраны объектов культурного наследия
Белгородской области**

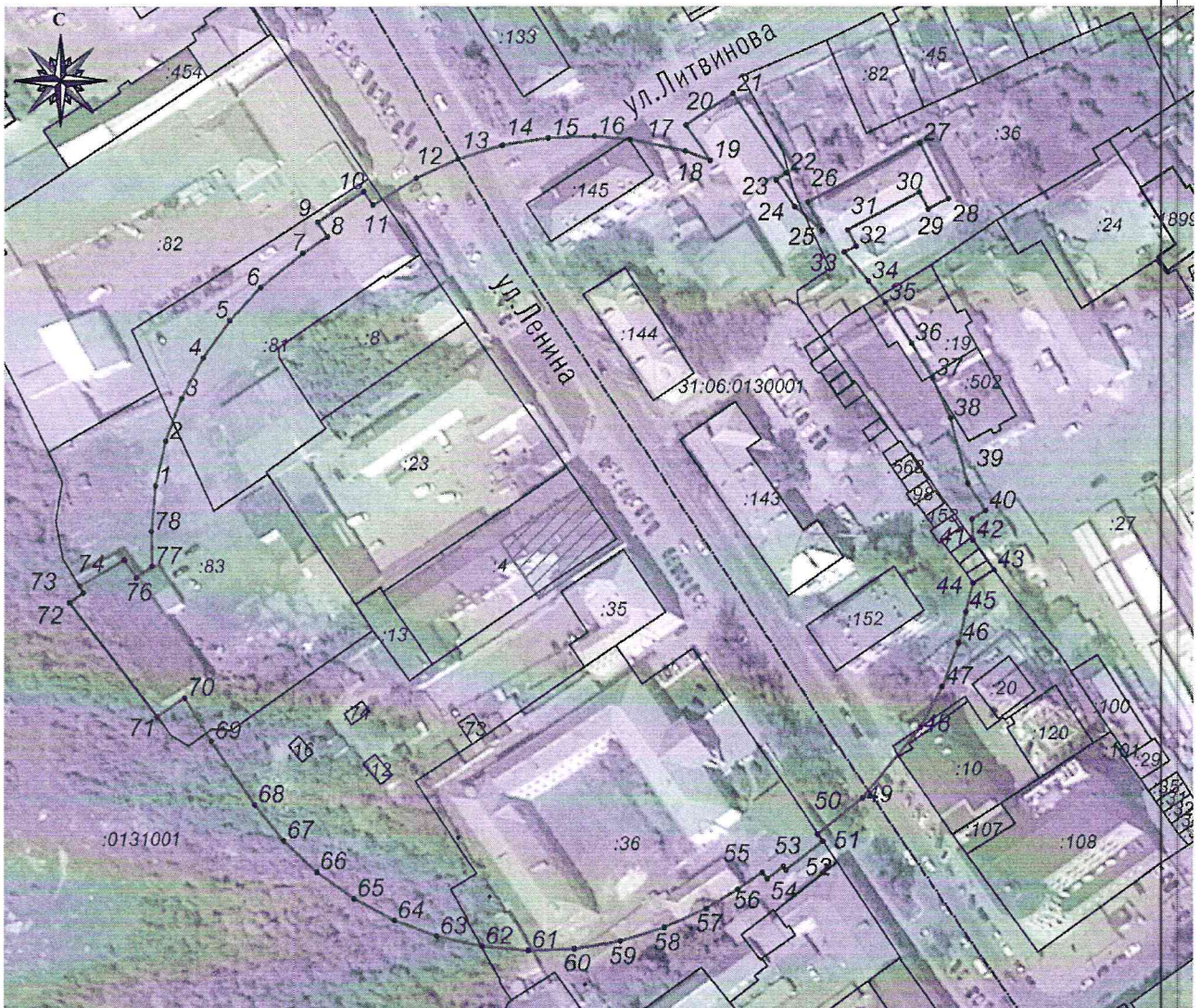


Г.В. Акапьева

Приложение
к приказу управления государственной
охраны объектов культурного наследия
Белгородской области
от «27» декабря 2019 г.
№ 22-20/05/871





Графическое описание местоположения границ
(с перечнем координат характерных точек) защитной зоны объекта культурного
наследия регионального значения «Жилой дом», расположенного по адресу:
Белгородская область, г. Старый Оскол, ул. Ленина, 86

1. Графическое описание местоположения границ защитной зоны



Масштаб 1:2000

Условные обозначения

	территория ОКН	31:06:0130001	кадастровый номер квартала
	граница защитной зоны		граница земельного участка, включенная в ЕГРН
● 1-78	характерная точка границ защитной зоны		граница кадастрового квартала
:23	кадастровый номер земельного участка		

2. Описание местоположения границ защитной зоны

Границы защитной зоны объекта культурного наследия проходят на расстоянии 100 м от границ территории объекта культурного наследия. В местах прохождения границ защитной зоны по объектам капитального строительства (точки 8-11, 19-24, 25-33, 39-41, 42-44, 50-55, 70-77) границы защитной зоны проходят по внешним границам таких объектов.

3. Перечень координат характерных точек границ защитной зоны

Наименование поворотных точек	Координаты поворотных точек		Мера линии	Дирекционный угол
	X	Y		
1	473126.66	2204315.99	13.08	12°59'5"
2	473139.41	2204318.93	13.08	20°29'58"
3	473151.66	2204323.51	13.08	27°59'42"
4	473163.21	2204329.65	13.08	35°30'44"
5	473173.86	2204337.25	13.08	42°59'11"
6	473183.43	2204346.17	15.53	51°13'9"
7	473193.16	2204358.28	8.6	55°39'47"
8	473198.01	2204365.38	4.93	326°14'43"
9	473202.11	2204362.64	15.78	56°8'19"
10	473210.9	2204375.74	4.8	146°12'38"
11	473206.91	2204378.41	14.75	57°51'1"
12	473214.76	2204390.9	13.08	65°30'45"
13	473220.18	2204402.8	13.08	72°58'39"
14	473224.01	2204415.31	13.08	80°29'40"
15	473226.17	2204428.21	13.08	88°1'41"
16	473226.62	2204441.28	10.13	95°15'57"
17	473225.69	2204451.37	16.02	101°44'41"
18	473222.43	2204467.05	7.58	110°32'18"
19	473219.77	2204474.15	12.19	325°52'0"
20	473229.86	2204467.31	16.01	55°52'23"
21	473238.84	2204480.56	27.36	145°52'27"
22	473216.19	2204495.91	3.57	235°43'52"
23	473214.18	2204492.96	9.3	145°51'56"
24	473206.48	2204498.18	10.58	130°7'53"
25	473199.66	2204506.27	9.14	332°17'6"
26	473207.75	2204502.02	36.16	61°56'22"
27	473224.76	2204533.93	17.97	152°35'36"
28	473208.81	2204542.2	6.53	242°39'0"
29	473205.81	2204536.4	5.44	332°32'25"
30	473210.64	2204533.89	23.07	241°56'47"
31	473199.79	2204513.53	5.18	152°38'36"
32	473195.19	2204515.91	3.94	242°27'30"
33	473193.37	2204512.42	10.82	139°54'35"
34	473185.09	2204519.39	7.73	141°8'36"
35	473179.07	2204524.24	13.99	147°43'47"
36	473167.24	2204531.71	11.68	148°48'2"
37	473157.25	2204537.76	12.51	155°59'44"
38	473145.82	2204542.85	19.32	165°25'53"
39	473127.12	2204547.71	9.25	146°27'52"
40	473119.41	2204552.82	4.63	236°26'49"
41	473116.85	2204548.96	5.96	177°58'55"
42	473110.89	2204549.17	10.47	144°45'40"
43	473102.34	2204555.21	7.02	237°44'6"

Наименование поворотных точек	Координаты поворотных точек		Мера линии	Дирекционный угол
	X	Y		
44	473098.59	2204549.27	8.32	194°37'15"
45	473090.54	2204547.17	9.21	192°59'40"
46	473081.57	2204545.1	13.08	200°29'58"
47	473069.32	2204540.52	13.08	207°59'42"
48	473057.77	2204534.38	26.11	219°14'57"
49	473037.55	2204517.86	16.33	231°26'19"
50	473027.37	2204505.09	2.61	145°45'45"
51	473025.21	2204506.56	13.29	232°59'0"
52	473017.21	2204495.95	1.22	319°39'12"
53	473018.14	2204495.16	5.75	232°54'39"
54	473014.67	2204490.57	2.3	322°46'51"
55	473016.5	2204489.18	8.44	235°40'11"
56	473011.74	2204482.21	10.61	238°43'17"
57	473006.23	2204473.14	13.08	245°30'45"
58	473000.81	2204461.24	13.08	252°58'39"
59	472996.98	2204448.73	13.08	260°29'40"
60	472994.82	2204435.83	13.08	268°1'41"
61	472994.37	2204422.76	13.08	275°29'2"
62	472995.62	2204409.74	13.08	282°59'5"
63	472998.56	2204396.99	13.08	290°29'58"
64	473003.14	2204384.74	13.08	297°59'42"
65	473009.28	2204373.19	13.08	305°30'44"
66	473016.88	2204362.54	13.08	312°59'11"
67	473025.8	2204352.97	13.09	320°31'10"
68	473035.9	2204344.65	22.14	325°33'48"
69	473054.16	2204332.13	14.39	327°56'38"
70	473066.36	2204324.49	9.48	236°44'44"
71	473061.16	2204316.56	40.75	322°21'24"
72	473093.43	2204291.67	4.8	53°23'34"
73	473096.29	2204295.52	2.14	328°59'24"
74	473098.12	2204294.42	14.58	60°16'11"
75	473105.35	2204307.08	6	144°25'44"
76	473100.47	2204310.57	5.42	54°4'53"
77	473103.65	2204314.96	9.99	358°44'18"
78	473113.64	2204314.74	13.08	5°29'2"

4. Режим использования земельного участка в границах защитной зоны

В соответствии с пунктом 1 статьи 34.1 Федерального закона от 25 июня 2002 года № 73-ФЗ «Об объектах культурного наследия (памятниках истории и культуры) народов Российской Федерации», в границах защитной зоны объекта культурного наследия запрещается строительство объектов капитального строительства и их реконструкция, связанная с изменением их параметров (высоты, количества этажей, площади), за исключением строительства и реконструкции линейных объектов.

Начальник управления государственной
охраны объектов культурного наследия
Белгородской области



Г.В. Акапьева