



БЕЛГОРОДСКАЯ ОБЛАСТЬ
УПРАВЛЕНИЕ ГОСУДАРСТВЕННОЙ ОХРАНЫ ОБЪЕКТОВ
КУЛЬТУРНОГО НАСЛЕДИЯ БЕЛГОРОДСКОЙ ОБЛАСТИ

П Р И К А З

Белгород

« 27 » декабря 20 19 г.

№ 22-20/03/1920

**Об утверждении графического описания местоположения границ
(с перечнем координат характерных точек) защитной зоны объекта культурного
наследия регионального значения «Здание», расположенного по адресу:
Белгородская область, г. Старый Оскол, ул. Ленина, 78**

В соответствии со статьей 34.1 Федерального закона от 25 июня 2002 года № 73-ФЗ «Об объектах культурного наследия (памятниках истории и культуры) народов Российской Федерации», подпунктом 3.1.4 Положения об управлении государственной охраны объектов культурного наследия области, утвержденным постановлением Правительства Белгородской области от 14 декабря 2015 года № 453-пп, в целях государственной охраны объектов культурного наследия (памятников истории и культуры), **п р и к а з ы в а ю:**

1. Утвердить графическое описание местоположения границ (с перечнем координат характерных точек) защитной зоны объекта культурного наследия регионального значения «Здание», расположенного по адресу: Белгородская область, г. Старый Оскол, ул. Ленина, 78, включенного в единый государственный реестр объектов культурного наследия (памятников истории и культуры) народов Российской Федерации в соответствии с решением малого Совета Белгородского областного Совета народных депутатов от 28 ноября 1992 года № 135 «Об утверждении дополнительного списка охраняемых памятников истории и культуры», согласно приложению к настоящему приказу.

2. Консультанту отдела государственной охраны, сохранения, использования и популяризации объектов культурного наследия (Уланская А.Е.) обеспечить:

- размещение настоящего приказа на сайте «Вестник нормативных правовых актов Белгородской области» в информационно-телекоммуникационной сети Интернет (www.zakon.belregion.ru) и на официальном сайте управления государственной охраны объектов культурного наследия области в информационно-телекоммуникационной сети Интернет (www.okn31.ru).

- размещение настоящего приказа в федеральной государственной информационной системе территориального планирования;

- направление копии настоящего приказа в управление федеральной службы государственной регистрации, кадастра и картографии по Белгородской области для внесения сведений в ЕГРН.

3. Контроль за исполнением настоящего приказа возложить на начальника отдела государственной охраны, сохранения, использования и популяризации объектов культурного наследия Лошакова К.А.

**Начальник управления государственной
охраны объектов культурного наследия
Белгородской области**

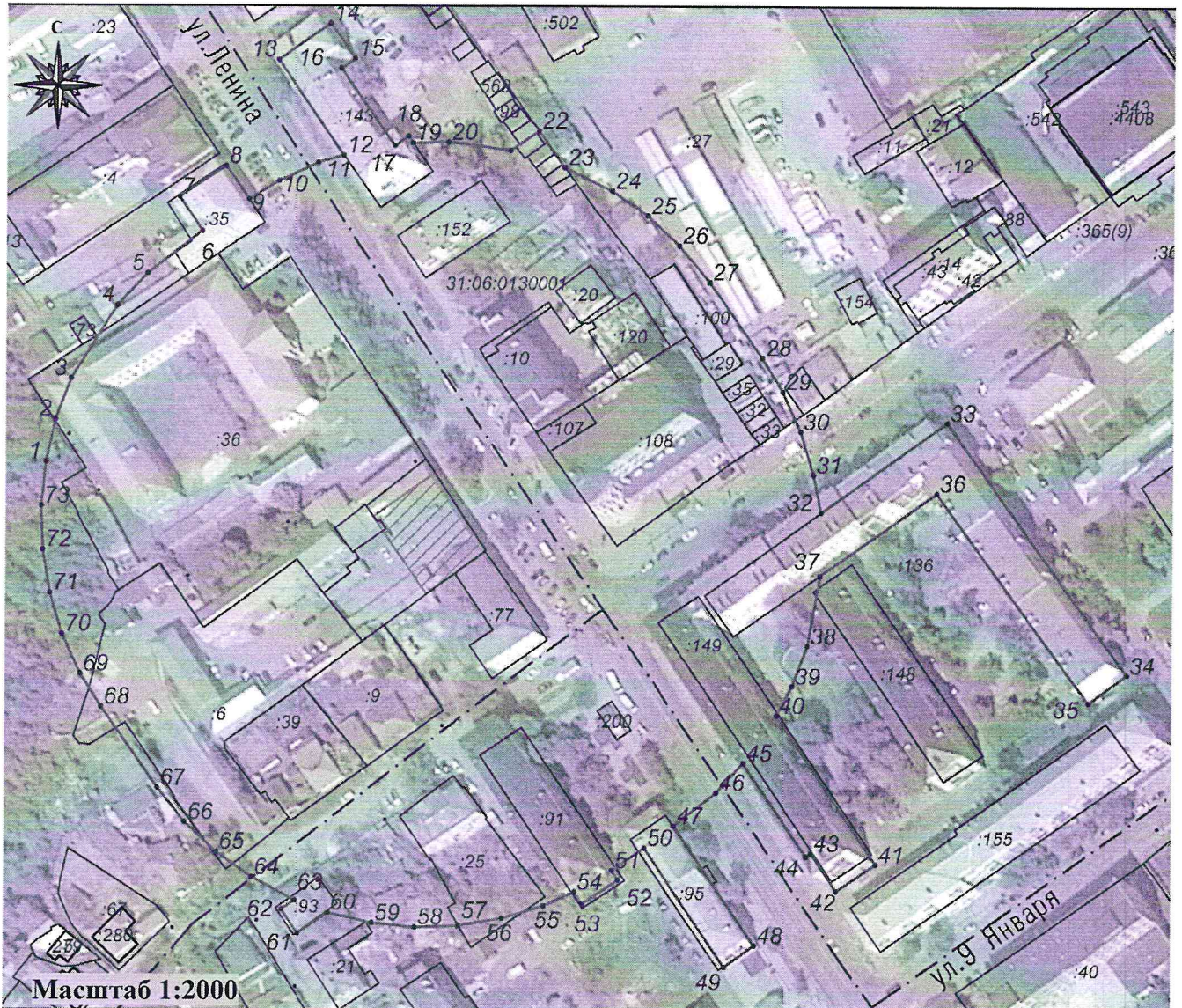


Г.В. Акапьева






Приложение
к приказу управления государственной
охраны объектов культурного наследия
Белгородской области
от «27» сентября 2019 г.
№ 22-20/05/890

Графическое описание местоположения границ
(с перечнем координат характерных точек) защитной зоны объекта культурного
наследия регионального значения «Здание», расположенного по адресу:
Белгородская область, г. Старый Оскол, ул. Ленина, 78

1. Графическое описание местоположения границ защитной зоны



Условные обозначения

- | | | | |
|---|--------------------------------------|--|---|
|  | территория ОКН | 31:06:0130001 | кадастровый номер квартала |
|  | граница защитной зоны |  | граница земельного участка, включенная в ЕГРН |
|  | 1-73 |  | граница кадастрового квартала |
| :10 | кадастровый номер земельного участка | | |

2. Описание местоположения границ защитной зоны

Границы защитной зоны объекта культурного наследия проходят на расстоянии 100 м от границ территории объекта культурного наследия. В местах прохождения границ защитной зоны по объектам капитального строительства (точки 6-9, 11-19, 21-23, 32-37, 40-45, 47-50, 51-54, 60-63) границы защитной зоны проходят по внешним границам таких объектов.

3. Перечень координат характерных точек границ защитной зоны

Наименование поворотных точек	Координаты поворотных точек		Мера линии	Дирекционный угол
	X	Y		
1	473018.27	2204396.04	13.08	12°59'5"
2	473031.02	2204398.98	13.08	20°29'58"
3	473043.27	2204403.56	26.11	31°45'14"
4	473065.47	2204417.3	13.08	42°59'11"
5	473075.04	2204426.22	20.9	52°7'56"
6	473087.87	2204442.72	12.52	325°54'13"
7	473098.24	2204435.7	16.95	55°54'58"
8	473107.74	2204449.74	12.37	145°34'38"
9	473097.54	2204456.73	10.79	57°59'20"
10	473103.26	2204465.88	13.08	65°30'45"
11	473108.68	2204477.78	8.03	72°59'11"
12	473111.03	2204485.46	34.91	325°6'12"
13	473139.66	2204465.49	19.2	55°7'4"
14	473150.64	2204481.24	12.99	145°3'43"
15	473139.99	2204488.68	5	235°0'28"
16	473137.12	2204484.58	28.3	145°6'9"
17	473113.91	2204500.77	5	55°6'6"
18	473116.77	2204504.87	2.44	145°12'2"
19	473114.77	2204506.26	10.78	88°30'43"
20	473115.05	2204517.04	18.69	98°5'27"
21	473112.42	2204535.54	10.26	54°45'39"
22	473118.34	2204543.92	13.49	144°50'15"
23	473107.31	2204551.69	15.82	116°39'43"
24	473100.21	2204565.83	13.08	125°30'44"
25	473092.61	2204576.48	13.08	132°59'11"
26	473083.69	2204586.05	14.27	140°51'26"
27	473072.62	2204595.06	27.95	144°56'2"
28	473049.74	2204611.12	11.94	148°19'12"
29	473039.58	2204617.39	13.06	155°32'3"
30	473027.69	2204622.8	13.44	163°10'12"
31	473014.83	2204626.69	11.49	168°5'36"
32	473003.59	2204629.06	46.33	54°39'23"
33	473030.39	2204666.85	92.92	144°28'28"
34	472954.77	2204720.84	14.27	234°2'15"
35	472946.39	2204709.29	77.68	324°6'29"
36	473009.32	2204663.75	42.73	234°51'46"
37	472984.73	2204628.81	21.62	190°0'56"
38	472963.44	2204625.05	13.08	200°29'58"

Наименование поворотных точек	Координаты поворотных точек		Мера линии	Дирекционный угол
	X	Y		
39	472951.19	2204620.47	9.91	208°2'18"
40	472942.44	2204615.81	53.74	145°50'44"
41	472897.97	2204645.98	14.36	235°54'1"
42	472889.92	2204634.09	13.68	325°48'38"
43	472901.24	2204626.4	1.79	235°41'20"
44	472900.23	2204624.92	33.84	325°48'10"
45	472928.22	2204605.9	11.95	222°35'34"
46	472919.42	2204597.81	16.07	231°38'47"
47	472909.45	2204585.21	43.38	146°2'33"
48	472873.47	2204609.44	11.02	235°3'17"
49	472867.16	2204600.41	43.05	326°1'58"
50	472902.86	2204576.36	11.8	235°10'44"
51	472896.12	2204566.67	3.51	146°24'2"
52	472893.2	2204568.61	12.86	236°25'16"
53	472886.09	2204557.9	4.26	326°23'4"
54	472889.64	2204555.54	10	245°29'5"
55	472885.49	2204546.44	13.08	252°58'39"
56	472881.66	2204533.93	13.08	260°29'40"
57	472879.5	2204521.03	13.08	268°1'41"
58	472879.05	2204507.96	13.08	275°29'2"
59	472880.3	2204494.94	13.61	283°17'28"
60	472883.43	2204481.69	11.09	235°14'57"
61	472877.11	2204472.58	8.77	325°15'33"
62	472884.32	2204467.58	4.92	55°10'46"
63	472887.13	2204471.62	14.89	297°18'18"
64	472893.96	2204458.39	13.08	305°30'44"
65	472901.56	2204447.74	13.08	312°59'11"
66	472910.48	2204438.17	13.09	320°31'10"
67	472920.58	2204429.85	29.56	324°56'40"
68	472944.78	2204412.87	11.85	328°20'53"
69	472954.87	2204406.65	13.08	335°30'45"
70	472966.77	2204401.23	13.08	342°58'39"
71	472979.28	2204397.4	13.08	350°29'40"
72	472992.18	2204395.24	13.08	358°1'41"
73	473005.25	2204394.79	13.08	5°29'2"

4. Режим использования земельного участка в границах защитной зоны

В соответствии с пунктом 1 статьи 34.1 Федерального закона от 25 июня 2002 года № 73-ФЗ «Об объектах культурного наследия (памятниках истории и культуры) народов Российской Федерации», в границах защитной зоны объекта культурного наследия запрещается строительство объектов капитального строительства и их реконструкция, связанная с изменением их параметров (высоты, количества этажей, площади), за исключением строительства и реконструкции линейных объектов.

Начальник управления государственной
охраны объектов культурного наследия
Белгородской области



Г.В. Акапьева