



БЕЛГОРОДСКАЯ ОБЛАСТЬ
УПРАВЛЕНИЕ ГОСУДАРСТВЕННОЙ ОХРАНЫ ОБЪЕКТОВ
КУЛЬТУРНОГО НАСЛЕДИЯ БЕЛГОРОДСКОЙ ОБЛАСТИ

ПРИКАЗ

Белгород

« 27 » декабря 20 19 г.

№ 22-20/03/881

Об утверждении графического описания местоположения границ (с перечнем координат характерных точек) защитной зоны объекта культурного наследия регионального значения «Жилой дом», расположенного по адресу: Белгородская область, г. Старый Оскол, ул. Ленина, 66

В соответствии со статьей 34.1 Федерального закона от 25 июня 2002 года № 73-ФЗ «Об объектах культурного наследия (памятниках истории и культуры) народов Российской Федерации», подпунктом 3.1.4 Положения об управлении государственной охраны объектов культурного наследия области, утвержденным постановлением Правительства Белгородской области от 14 декабря 2015 года № 453-пп, в целях государственной охраны объектов культурного наследия (памятников истории и культуры), **п р и к а з ы в а ю:**

1. Утвердить графическое описание местоположения границ (с перечнем координат характерных точек) защитной зоны объекта культурного наследия регионального значения «Жилой дом», расположенного по адресу: Белгородская область, г. Старый Оскол, ул. Ленина, 66, включенного в единый государственный реестр объектов культурного наследия (памятников истории и культуры) народов Российской Федерации в соответствии с решением малого Совета Белгородского областного Совета народных депутатов от 28 ноября 1992 года № 135 «Об утверждении дополнительного списка охраняемых памятников истории и культуры», согласно приложению к настоящему приказу.

2. Консультанту отдела государственной охраны, сохранения, использования и популяризации объектов культурного наследия (Уланская А.Е.) обеспечить:

- размещение настоящего приказа на сайте «Вестник нормативных правовых актов Белгородской области» в информационно-телекоммуникационной сети Интернет (www.zakon.belregion.ru) и на официальном сайте управления государственной охраны объектов культурного наследия области в информационно-телекоммуникационной сети Интернет (www.okn31.ru).

- размещение настоящего приказа в федеральной государственной информационной системе территориального планирования;

- направление копии настоящего приказа в управление федеральной службы государственной регистрации, кадастра и картографии по Белгородской области для внесения сведений в ЕГРН.

3. Контроль за исполнением настоящего приказа возложить на начальника отдела государственной охраны, сохранения, использования и популяризации объектов культурного наследия Лошакова К.А.

**Начальник управления государственной
охраны объектов культурного наследия
Белгородской области**



Г.В. Акапьева

Приложение
к приказу управления государственной
охраны объектов культурного наследия
Белгородской области
от «27» декабря 2019 г.
№ 22-20/03/881

**Графическое описание местоположения границ
(с перечнем координат характерных точек) защитной зоны объекта культурного
наследия регионального значения «Жилой дом», расположенного по адресу:
Белгородская область, г. Старый Оскол, ул. Ленина, 66**

1. Графическое описание местоположения границ защитной зоны





Масштаб 1:2000

Условные обозначения


 территория ОКН

31:06:0131002 кадастровый номер квартала

 граница защитной зоны
● 1-74 характерная точка границ защитной зоны

 граница земельного участка, включенная в ЕГРН

:92 кадастровый номер земельного участка

 граница кадастрового квартала

2. Описание местоположения границ защитной зоны

Границы защитной зоны объекта культурного наследия проходят на расстоянии 100 м от границ территории объекта культурного наследия. В местах прохождения границ защитной зоны по объектам капитального строительства (точки 2-4, 8-11, 14-19, 22-25, 28-32, 33-36, 37-40, 41-44, 46-49, 51-55, 64-67, 69-71) границы защитной зоны проходят по внешним границам таких объектов.

3. Перечень координат характерных точек границ защитной зоны

Наименование поворотных точек	Координаты поворотных точек		Мера линии	Дирекционный угол
	X	Y		
1	472823.48	2204547.56	17.77	20°31'33"
2	472840.12	2204553.79	3.91	335°0'34"
3	472843.66	2204552.14	6.1	54°57'14"
4	472847.16	2204557.13	13.88	39°5'30"
5	472857.93	2204565.88	13.08	42°59'11"
6	472867.5	2204574.8	13.09	50°31'10"
7	472875.82	2204584.9	8.02	54°35'12"
8	472880.47	2204591.44	31.26	326°2'44"
9	472906.4	2204573.98	11.01	55°59'33"
10	472912.56	2204583.11	31.05	146°3'14"
11	472886.8	2204600.45	12.03	58°0'53"
12	472893.17	2204610.65	13.08	65°30'45"
13	472898.59	2204622.55	2.88	55°19'2"
14	472900.23	2204624.92	46.34	325°48'33"
15	472938.56	2204598.88	1.84	55°52'37"
16	472939.59	2204600.4	33.82	325°42'47"
17	472967.53	2204581.35	14.45	55°48'14"
18	472975.65	2204593.3	87.05	145°51'45"
19	472903.6	2204642.15	5.89	80°25'32"
20	472904.58	2204647.96	13.08	88°1'41"
21	472905.03	2204661.03	12	95°30'5"
22	472903.88	2204672.97	68.3	55°0'58"
23	472943.04	2204728.93	13.11	145°2'11"
24	472932.3	2204736.44	56.86	235°1'7"
25	472899.7	2204689.85	9.82	110°30'5"
26	472896.26	2204699.05	13.08	117°59'42"
27	472890.12	2204710.6	7.76	125°30'42"
28	472885.61	2204716.92	9.19	55°41'14"
29	472890.79	2204724.51	14.23	145°27'0"
30	472879.07	2204732.58	9.66	153°14'57"
31	472870.44	2204736.93	7.28	162°20'10"
32	472863.5	2204739.14	9.42	146°20'37"
33	472855.66	2204744.36	3.87	56°23'31"
34	472857.8	2204747.58	20.11	146°58'25"
35	472840.94	2204758.54	4.2	236°27'40"
36	472838.62	2204755.04	19.51	155°41'40"
37	472820.84	2204763.07	3.63	54°25'32"
38	472822.95	2204766.02	22.28	145°9'42"
39	472804.66	2204778.75	12.96	235°26'20"

Наименование поворотных точек	Координаты поворотных точек		Мера линии	Дирекционный угол
	X	Y		
40	472797.31	2204768.08	9.03	174°12'27"
41	472788.33	2204769.02	72.33	144°32'36"
42	472729.41	2204810.98	12.97	234°34'12"
43	472721.89	2204800.41	58.47	324°33'4"
44	472769.52	2204766.5	9.83	192°59'24"
45	472759.94	2204764.29	17.88	202°31'16"
46	472743.42	2204757.44	9.02	144°33'56"
47	472736.07	2204762.67	18.63	234°34'10"
48	472725.27	2204747.49	1.45	324°33'15"
49	472726.45	2204746.65	14.25	222°21'17"
50	472715.92	2204737.05	16.13	231°17'24"
51	472705.83	2204724.46	18.09	144°36'21"
52	472691.08	2204734.94	12.56	234°33'47"
53	472683.8	2204724.71	1.89	277°18'48"
54	472684.04	2204722.84	16.85	325°35'35"
55	472697.94	2204713.32	14.57	237°40'24"
56	472690.15	2204701.01	13.08	245°30'45"
57	472684.73	2204689.11	13.08	252°58'39"
58	472680.9	2204676.6	13.08	260°29'40"
59	472678.74	2204663.7	13.08	268°1'41"
60	472678.29	2204650.63	13.08	275°29'2"
61	472679.54	2204637.61	28.17	283°13'2"
62	472685.98	2204610.19	10.69	298°0'11"
63	472691	2204600.75	9.26	316°31'53"
64	472697.72	2204594.38	7.06	234°52'5"
65	472693.66	2204588.61	22.49	325°11'37"
66	472712.13	2204575.77	2.39	54°42'47"
67	472713.51	2204577.72	8.18	320°30'30"
68	472719.82	2204572.52	23.72	325°53'40"
69	472739.46	2204559.22	34.66	325°30'27"
70	472768.03	2204539.59	7.63	55°31'6"
71	472772.35	2204545.88	12.46	350°29'5"
72	472784.64	2204543.82	13.08	358°1'41"
73	472797.71	2204543.37	13.08	5°29'2"
74	472810.73	2204544.62	13.08	12°59'5"

4. Режим использования земельного участка в границах защитной зоны

В соответствии с пунктом 1 статьи 34.1 Федерального закона от 25 июня 2002 года № 73-ФЗ «Об объектах культурного наследия (памятниках истории и культуры) народов Российской Федерации», в границах защитной зоны объекта культурного наследия запрещается строительство объектов капитального строительства и их реконструкция, связанная с изменением их параметров (высоты, количества этажей, площади), за исключением строительства и реконструкции линейных объектов.

Начальник управления государственной
охраны объектов культурного наследия
Белгородской области



Г.В. Акапьева