



БЕЛГОРОДСКАЯ ОБЛАСТЬ  
УПРАВЛЕНИЕ ГОСУДАРСТВЕННОЙ ОХРАНЫ ОБЪЕКТОВ  
КУЛЬТУРНОГО НАСЛЕДИЯ БЕЛГОРОДСКОЙ ОБЛАСТИ

ПРИКАЗ

Белгород

«27» декабря 2019 г.

№ 22-20/03/888

**Об утверждении графического описания местоположения границ  
(с перечнем координат характерных точек) защитной зоны объекта культурного  
наследия регионального значения «Здание», расположенного по адресу:  
Белгородская область, г. Старый Оскол, ул. Ленина, 57**

В соответствии со статьей 34.1 Федерального закона от 25 июня 2002 года № 73-ФЗ «Об объектах культурного наследия (памятниках истории и культуры) народов Российской Федерации», подпунктом 3.1.4 Положения об управлении государственной охраны объектов культурного наследия области, утвержденным постановлением Правительства Белгородской области от 14 декабря 2015 года № 453-пп, в целях государственной охраны объектов культурного наследия (памятников истории и культуры), **п р и к а з ы в а ю:**

1. Утвердить графическое описание местоположения границ (с перечнем координат характерных точек) защитной зоны объекта культурного наследия регионального значения «Здание», расположенного по адресу: Белгородская область, г. Старый Оскол, ул. Ленина, 57, включенного в единый государственный реестр объектов культурного наследия (памятников истории и культуры) народов Российской Федерации в соответствии с решением малого Совета Белгородского областного Совета народных депутатов от 28 ноября 1992 года № 135 «Об утверждении дополнительного списка охраняемых памятников истории и культуры», согласно приложению к настоящему приказу.

2. Консультанту отдела государственной охраны, сохранения, использования и популяризации объектов культурного наследия (Уланская А.Е.) обеспечить:

- размещение настоящего приказа на сайте «Вестник нормативных правовых актов Белгородской области» в информационно-телекоммуникационной сети Интернет ([www.zakon.belregion.ru](http://www.zakon.belregion.ru)) и на официальном сайте управления государственной охраны объектов культурного наследия области в информационно-телекоммуникационной сети Интернет ([www.okn31.ru](http://www.okn31.ru)).

- размещение настоящего приказа в федеральной государственной информационной системе территориального планирования;

- направление копии настоящего приказа в управление федеральной службы государственной регистрации, кадастра и картографии по Белгородской области для внесения сведений в ЕГРН.

3. Контроль за исполнением настоящего приказа возложить на начальника отдела государственной охраны, сохранения, использования и популяризации объектов культурного наследия Лошакова К.А.

**Начальник управления государственной  
охраны объектов культурного наследия  
Белгородской области**



**Г.В. Акапьева**

**Приложение**  
**к приказу управления государственной**  
**охраны объектов культурного наследия**  
**Белгородской области**  
**от «27» декабря 2019 г.**  
**№ 22-20/03/В88**





**Графическое описание местоположения границ**  
**(с перечнем координат характерных точек) защитной зоны объекта культурного**  
**наследия регионального значения «Здание», расположенного по адресу:**  
**Белгородская область, г. Старый Оскол, ул. Ленина, 57**

**1. Графическое описание местоположения границ защитной зоны**



Масштаб 1:2000

**Условные обозначения**

|   |  |  |   |
|---|--|--|---|
|  | территория ОКН                         | <b>31:06:0131002</b>   | кадастровый номер квартала                    |
|  | граница защитной зоны                  |  | граница земельного участка, включенная в ЕГРН |
| ● 1-70  | характерная точка границ защитной зоны |  | граница кадастрового квартала                 |
| :70   | кадастровый номер земельного участка   |  |   |

## 2. Описание местоположения границ защитной зоны

Границы защитной зоны объекта культурного наследия проходят на расстоянии 100 м от границ территории объекта культурного наследия. В местах прохождения границ защитной зоны по объектам капитального строительства (точки 2-6, 24-29, 30-33, 35-38, 47-49, 54-57, 58-61, 62-65, 66-69) границы защитной зоны проходят по внешним границам таких объектов.

## 3. Перечень координат характерных точек границ защитной зоны

| Наименование поворотных точек | Координаты поворотных точек |            | Мера линии | Дирекционный угол |
|-------------------------------|-----------------------------|------------|------------|-------------------|
|                               | X                           | Y          |            |                   |
| 1                             | 472786.98                   | 2204608.67 | 17.09      | 7°15'44"          |
| 2                             | 472803.93                   | 2204610.83 | 24.4       | 234°21'21"        |
| 3                             | 472789.71                   | 2204591    | 12.92      | 324°23'24"        |
| 4                             | 472800.21                   | 2204583.48 | 34.74      | 54°50'44"         |
| 5                             | 472820.21                   | 2204611.88 | 4.28       | 144°42'41"        |
| 6                             | 472816.72                   | 2204614.35 | 8.84       | 20°27'53"         |
| 7                             | 472825                      | 2204617.44 | 13.08      | 27°59'42"         |
| 8                             | 472836.55                   | 2204623.58 | 13.08      | 35°30'44"         |
| 9                             | 472847.2                    | 2204631.18 | 13.08      | 42°59'11"         |
| 10                            | 472856.77                   | 2204640.1  | 13.09      | 50°31'10"         |
| 11                            | 472865.09                   | 2204650.2  | 19.48      | 55°58'2"          |
| 12                            | 472875.99                   | 2204666.34 | 13.08      | 57°59'57"         |
| 13                            | 472882.92                   | 2204677.43 | 13.08      | 65°30'45"         |
| 14                            | 472888.34                   | 2204689.33 | 13.08      | 72°58'39"         |
| 15                            | 472892.17                   | 2204701.84 | 13.08      | 80°29'40"         |
| 16                            | 472894.33                   | 2204714.74 | 13.08      | 88°1'41"          |
| 17                            | 472894.78                   | 2204727.81 | 13.08      | 95°29'2"          |
| 18                            | 472893.53                   | 2204740.83 | 13.08      | 102°59'5"         |
| 19                            | 472890.59                   | 2204753.58 | 13.08      | 110°29'58"        |
| 20                            | 472886.01                   | 2204765.83 | 12.9       | 125°45'34"        |
| 21                            | 472878.47                   | 2204776.3  | 13.14      | 130°46'17"        |
| 22                            | 472869.89                   | 2204786.25 | 14.89      | 132°8'30"         |
| 23                            | 472859.9                    | 2204797.29 | 17.74      | 134°28'29"        |
| 24                            | 472847.47                   | 2204809.95 | 3.17       | 56°27'37"         |
| 25                            | 472849.22                   | 2204812.59 | 3.25       | 144°30'11"        |
| 26                            | 472846.57                   | 2204814.48 | 2.29       | 58°57'1"          |
| 27                            | 472847.75                   | 2204816.44 | 7.7        | 145°9'15"         |
| 28                            | 472841.43                   | 2204820.84 | 5.51       | 236°1'17"         |
| 29                            | 472838.35                   | 2204816.27 | 15.42      | 147°23'31"        |
| 30                            | 472825.36                   | 2204824.58 | 8.37       | 55°54'40"         |
| 31                            | 472830.05                   | 2204831.51 | 9.3        | 145°20'9"         |
| 32                            | 472822.4                    | 2204836.8  | 9.88       | 235°15'52"        |
| 33                            | 472816.77                   | 2204828.68 | 4.86       | 155°32'46"        |
| 34                            | 472812.35                   | 2204830.69 | 13.54      | 163°15'51"        |
| 35                            | 472799.38                   | 2204834.59 | 15.2       | 54°20'38"         |
| 36                            | 472808.24                   | 2204846.94 | 43.89      | 144°48'13"        |
| 37                            | 472772.37                   | 2204872.24 | 50.25      | 234°48'15"        |
| 38                            | 472743.41                   | 2204831.18 | 8.07       | 200°27'22"        |

| Наименование поворотных точек | Координаты поворотных точек |            | Мера линии | Дирекционный угол |
|-------------------------------|-----------------------------|------------|------------|-------------------|
|                               | X                           | Y          |            |                   |
| 39                            | 472735.85                   | 2204828.36 | 13.08      | 207°59'42"        |
| 40                            | 472724.3                    | 2204822.22 | 13.08      | 215°30'44"        |
| 41                            | 472713.65                   | 2204814.62 | 13.08      | 222°59'11"        |
| 42                            | 472704.08                   | 2204805.7  | 13.09      | 230°31'10"        |
| 43                            | 472695.76                   | 2204795.6  | 19.7       | 233°52'50"        |
| 44                            | 472684.15                   | 2204779.69 | 13.08      | 237°59'57"        |
| 45                            | 472677.22                   | 2204768.6  | 13.08      | 245°30'45"        |
| 46                            | 472671.8                    | 2204756.7  | 18.62      | 255°13'2"         |
| 47                            | 472667.05                   | 2204738.7  | 13.21      | 234°46'11"        |
| 48                            | 472659.43                   | 2204727.91 | 7.48       | 324°48'2"         |
| 49                            | 472665.54                   | 2204723.6  | 15.43      | 272°53'51"        |
| 50                            | 472666.32                   | 2204708.19 | 16.07      | 281°35'47"        |
| 51                            | 472669.55                   | 2204692.45 | 13.08      | 290°29'58"        |
| 52                            | 472674.13                   | 2204680.2  | 13.08      | 297°59'42"        |
| 53                            | 472680.27                   | 2204668.65 | 15.08      | 306°30'18"        |
| 54                            | 472689.24                   | 2204656.53 | 14.07      | 234°8'25"         |
| 55                            | 472681                      | 2204645.13 | 14.09      | 324°5'53"         |
| 56                            | 472692.41                   | 2204636.87 | 11.73      | 54°5'15"          |
| 57                            | 472699.29                   | 2204646.37 | 14.53      | 320°24'59"        |
| 58                            | 472710.49                   | 2204637.11 | 1.05       | 236°36'41"        |
| 59                            | 472709.91                   | 2204636.23 | 14.25      | 326°25'17"        |
| 60                            | 472721.78                   | 2204628.35 | 1.32       | 56°25'49"         |
| 61                            | 472722.51                   | 2204629.45 | 3.89       | 325°54'4"         |
| 62                            | 472725.73                   | 2204627.27 | 12.18      | 234°27'24"        |
| 63                            | 472718.65                   | 2204617.36 | 13.64      | 324°29'29"        |
| 64                            | 472729.75                   | 2204609.44 | 13.18      | 54°27'7"          |
| 65                            | 472737.41                   | 2204620.16 | 13.35      | 336°10'52"        |
| 66                            | 472749.62                   | 2204614.77 | 3.97       | 235°28'9"         |
| 67                            | 472747.37                   | 2204611.5  | 18.66      | 324°45'5"         |
| 68                            | 472762.61                   | 2204600.73 | 11.28      | 54°33'45"         |
| 69                            | 472769.15                   | 2204609.92 | 4.83       | 350°27'34"        |
| 70                            | 472773.91                   | 2204609.12 | 13.08      | 358°1'41"         |

#### 4. Режим использования земельного участка в границах защитной зоны

В соответствии с пунктом 1 статьи 34.1 Федерального закона от 25 июня 2002 года № 73-ФЗ «Об объектах культурного наследия (памятниках истории и культуры) народов Российской Федерации», в границах защитной зоны объекта культурного наследия запрещается строительство объектов капитального строительства и их реконструкция, связанная с изменением их параметров (высоты, количества этажей, площади), за исключением строительства и реконструкции линейных объектов.

Начальник управления государственной  
охраны объектов культурного наследия  
Белгородской области



Г.В. Акапьева