



БЕЛГОРОДСКАЯ ОБЛАСТЬ
УПРАВЛЕНИЕ ГОСУДАРСТВЕННОЙ ОХРАНЫ ОБЪЕКТОВ
КУЛЬТУРНОГО НАСЛЕДИЯ БЕЛГОРОДСКОЙ ОБЛАСТИ

П Р И К А З

Белгород

«27» декабря 2019 г.

№ 22-20/03/284

Об утверждении графического описания местоположения границ (с перечнем координат характерных точек) защитной зоны объекта культурного наследия регионального значения «Жилой дом», расположенного по адресу: Белгородская область, г. Старый Оскол, ул. Ленина, 53

В соответствии со статьей 34.1 Федерального закона от 25 июня 2002 года № 73-ФЗ «Об объектах культурного наследия (памятниках истории и культуры) народов Российской Федерации», подпунктом 3.1.4 Положения об управлении государственной охраны объектов культурного наследия области, утвержденным постановлением Правительства Белгородской области от 14 декабря 2015 года № 453-пп, в целях государственной охраны объектов культурного наследия (памятников истории и культуры), **п р и к а з ы в а ю:**

1. Утвердить графическое описание местоположения границ (с перечнем координат характерных точек) защитной зоны объекта культурного наследия регионального значения «Жилой дом», расположенного по адресу: Белгородская область, г. Старый Оскол, ул. Ленина, 53, включенного в единый государственный реестр объектов культурного наследия (памятников истории и культуры) народов Российской Федерации в соответствии с решением малого Совета Белгородского областного Совета народных депутатов от 28 ноября 1992 года № 135 «Об утверждении дополнительного списка охраняемых памятников истории и культуры», согласно приложению к настоящему приказу.

2. Консультанту отдела государственной охраны, сохранения, использования и популяризации объектов культурного наследия (Уланская А.Е.) обеспечить:

- размещение настоящего приказа на сайте «Вестник нормативных правовых актов Белгородской области» в информационно-телекоммуникационной сети Интернет (www.zakon.belregion.ru) и на официальном сайте управления государственной охраны объектов культурного наследия области в информационно-телекоммуникационной сети Интернет (www.okn31.ru).

- размещение настоящего приказа в федеральной государственной информационной системе территориального планирования;

- направление копии настоящего приказа в управление федеральной службы государственной регистрации, кадастра и картографии по Белгородской области для внесения сведений в ЕГРН.

3. Контроль за исполнением настоящего приказа возложить на начальника отдела государственной охраны, сохранения, использования и популяризации объектов культурного наследия Лошакова К.А.

**Начальник управления государственной
охраны объектов культурного наследия
Белгородской области**



Г.В. Акапьева

Приложение
к приказу управления государственной
охраны объектов культурного наследия
Белгородской области
от «24» декабря 2019 г.
№ 22-20/03/884





**Графическое описание местоположения границ
(с перечнем координат характерных точек) защитной зоны объекта культурного
наследия регионального значения «Жилой дом», расположенного по адресу:
Белгородская область, г. Старый Оскол, ул. Ленина, 53**

1. Графическое описание местоположения границ защитной зоны



Масштаб 1:2000

Условные обозначения

- | | | | |
|---|---|--|--|
|  | территория ОКН | 31:06:0139001 | кадастровый номер квартала |
|  | граница защитной зоны |  | граница земельного участка,
включенная в ЕГРН |
| ● 1-83 | характерная точка границ
защитной зоны |  | граница кадастрового
квартала |
| :70 | кадастровый номер земельного участка | | |

2. Описание местоположения границ защитной зоны

Границы защитной зоны объекта культурного наследия проходят на расстоянии 100 м от границ территории объекта культурного наследия. В местах прохождения границ защитной зоны по объектам капитального строительства (точки 5-9, 13-16, 20-22, 26-31, 33-36, 38-41, 45-49, 60-66, 73-76, 77-80, 81-1) границы защитной зоны проходят по внешним границам таких объектов.

3. Перечень координат характерных точек границ защитной зоны

Наименование поворотных точек	Координаты поворотных точек		Мера линии	Дирекционный угол
	X	Y		
1	472748.94	2204636.31	7.72	5°30'13"
2	472756.62	2204637.05	13.08	12°59'5"
3	472769.37	2204639.99	13.08	20°29'58"
4	472781.62	2204644.57	10.62	28°0'43"
5	472791.00	2204649.56	7.12	325°14'19"
6	472796.85	2204645.5	2	55°11'45"
7	472797.99	2204647.14	3.31	143°5'43"
8	472795.34	2204649.13	7.55	55°15'24"
9	472799.64	2204655.33	5.13	35°29'8"
10	472803.82	2204658.31	13.08	42°59'11"
11	472813.39	2204667.23	14.8	51°0'27"
12	472822.7	2204678.73	20.26	55°14'6"
13	472834.25	2204695.37	5.43	324°54'15"
14	472838.69	2204692.25	10.87	54°57'53"
15	472844.93	2204701.15	5.83	145°11'34"
16	472840.14	2204704.48	6.49	57°46'45"
17	472843.6	2204709.97	12.67	65°51'46"
18	472848.78	2204721.53	13.08	72°58'39"
19	472852.61	2204734.04	7.76	80°30'4"
20	472853.89	2204741.69	7.07	56°25'20"
21	472857.8	2204747.58	3.51	146°51'10"
22	472854.86	2204749.5	10.52	88°2'17"
23	472855.22	2204760.01	13.08	95°29'2"
24	472853.97	2204773.03	13.08	102°59'5"
25	472851.03	2204785.78	19.85	111°55'28"
26	472843.62	2204804.19	10.1	56°18'35"
27	472849.22	2204812.59	3.25	144°30'11"
28	472846.57	2204814.48	2.29	58°57'1"
29	472847.75	2204816.44	7.7	145°9'15"
30	472841.43	2204820.84	7.88	235°58'1"
31	472837.02	2204814.31	7.32	126°3'22"
32	472832.71	2204820.23	8.74	133°0'21"
33	472826.75	2204826.62	5.9	55°59'12"
34	472830.05	2204831.51	9.3	145°20'9"
35	472822.4	2204836.8	4.54	235°19'43"
36	472819.82	2204833.07	9.49	141°9'39"
37	472812.43	2204839.02	8.03	145°12'3"
38	472805.84	2204843.6	4.11	54°18'1"

Наименование поворотных точек	Координаты поворотных точек		Мера линии	Дирекционный угол
	X	Y		
39	472808.24	2204846.94	43.89	144°48'13"
40	472772.37	2204872.24	9.07	234°47'7"
41	472767.14	2204864.83	7.57	163°1'30"
42	472759.9	2204867.04	13.08	170°29'40"
43	472747	2204869.2	13.08	178°1'41"
44	472733.93	2204869.65	7.62	185°30'3"
45	472726.35	2204868.92	10.78	55°0'44"
46	472732.53	2204877.75	12.8	145°7'4"
47	472722.03	2204885.07	13.72	236°12'20"
48	472714.4	2204873.67	9.43	326°59'1"
49	472722.31	2204868.53	14.27	187°5'6"
50	472708.15	2204866.77	13.58	205°41'50"
51	472695.91	2204860.88	13.08	207°59'42"
52	472684.36	2204854.74	13.08	215°30'44"
53	472673.71	2204847.14	13.08	222°59'11"
54	472664.14	2204838.22	20.11	232°32'14"
55	472651.91	2204822.26	25.93	238°17'23"
56	472638.28	2204800.2	19.1	243°46'13"
57	472629.84	2204783.07	13.08	252°58'39"
58	472626.01	2204770.56	13.08	260°29'40"
59	472623.85	2204757.66	12.94	268°0'24"
60	472623.4	2204744.73	26.98	145°25'56"
61	472601.18	2204760.04	16.28	234°57'11"
62	472591.83	2204746.71	27.19	325°26'41"
63	472614.22	2204731.29	37.01	234°56'8"
64	472592.96	2204701	13.81	324°32'56"
65	472604.21	2204692.99	38.44	54°56'44"
66	472626.29	2204724.46	5.79	282°58'47"
67	472627.59	2204718.82	13.08	290°29'58"
68	472632.17	2204706.57	13.08	297°59'42"
69	472638.31	2204695.02	13.08	305°30'44"
70	472645.91	2204684.37	13.08	312°59'11"
71	472654.83	2204674.8	14.99	321°3'56"
72	472666.49	2204665.38	23.63	325°53'59"
73	472686.06	2204652.13	8.64	234°8'18"
74	472681	2204645.13	14.09	324°5'53"
75	472692.41	2204636.87	10.36	54°6'54"
76	472698.48	2204645.26	14.9	339°21'46"
77	472712.42	2204640.01	4.54	236°24'53"
78	472709.91	2204636.23	14.25	326°25'17"
79	472721.78	2204628.35	10.11	56°27'4"
80	472727.37	2204636.78	4.77	353°0'33"
81	472732.1	2204636.2	23.15	234°28'36"
82	472718.65	2204617.36	13.64	324°29'29"
83	472729.75	2204609.44	33.02	54°27'58"

4. Режим использования земельного участка в границах защитной зоны

В соответствии с пунктом 1 статьи 34.1 Федерального закона от 25 июня 2002 года № 73-ФЗ «Об объектах культурного наследия (памятниках истории и культуры) народов Российской Федерации», в границах защитной зоны объекта культурного наследия запрещается строительство объектов капитального строительства и их реконструкция, связанная с изменением их параметров (высоты, количества этажей, площади), за исключением строительства и реконструкции линейных объектов.

**Начальник управления государственной
охраны объектов культурного наследия
Белгородской области**



Г.В. Акапьева