



БЕЛГОРОДСКАЯ ОБЛАСТЬ
УПРАВЛЕНИЕ ГОСУДАРСТВЕННОЙ ОХРАНЫ ОБЪЕКТОВ
КУЛЬТУРНОГО НАСЛЕДИЯ БЕЛГОРОДСКОЙ ОБЛАСТИ

ПРИКАЗ

Белгород

«27» декабря 2019 г.

№ 22-20/03/886

**Об утверждении графического описания местоположения границ
(с перечнем координат характерных точек) защитной зоны объекта культурного
наследия регионального значения «Жилой дом», расположенного по адресу:
Белгородская область, г. Старый Оскол, ул. Ленина, 35**

В соответствии со статьей 34.1 Федерального закона от 25 июня 2002 года № 73-ФЗ «Об объектах культурного наследия (памятниках истории и культуры) народов Российской Федерации», подпунктом 3.1.4 Положения об управлении государственной охраны объектов культурного наследия области, утвержденным постановлением Правительства Белгородской области от 14 декабря 2015 года № 453-пп, в целях государственной охраны объектов культурного наследия (памятников истории и культуры), **п р и к а з ы в а ю:**

1. Утвердить графическое описание местоположения границ (с перечнем координат характерных точек) защитной зоны объекта культурного наследия регионального значения «Жилой дом», расположенного по адресу: Белгородская область, г. Старый Оскол, ул. Ленина, 35, включенного в единый государственный реестр объектов культурного наследия (памятников истории и культуры) народов Российской Федерации в соответствии с решением малого Совета Белгородского областного Совета народных депутатов от 28 ноября 1992 года № 135 «Об утверждении дополнительного списка охраняемых памятников истории и культуры», согласно приложению к настоящему приказу.

2. Консультанту отдела государственной охраны, сохранения, использования и популяризации объектов культурного наследия (Уланская А.Е.) обеспечить:

- размещение настоящего приказа на сайте «Вестник нормативных правовых актов Белгородской области» в информационно-телекоммуникационной сети Интернет (www.zakon.belregion.ru) и на официальном сайте управления государственной охраны объектов культурного наследия области в информационно-телекоммуникационной сети Интернет (www.okn31.ru).

- размещение настоящего приказа в федеральной государственной информационной системе территориального планирования;

- направление копии настоящего приказа в управление федеральной службы государственной регистрации, кадастра и картографии по Белгородской области для внесения сведений в ЕГРН.

3. Контроль за исполнением настоящего приказа возложить на начальника отдела государственной охраны, сохранения, использования и популяризации объектов культурного наследия Лошакова К.А.

**Начальник управления государственной
охраны объектов культурного наследия
Белгородской области**

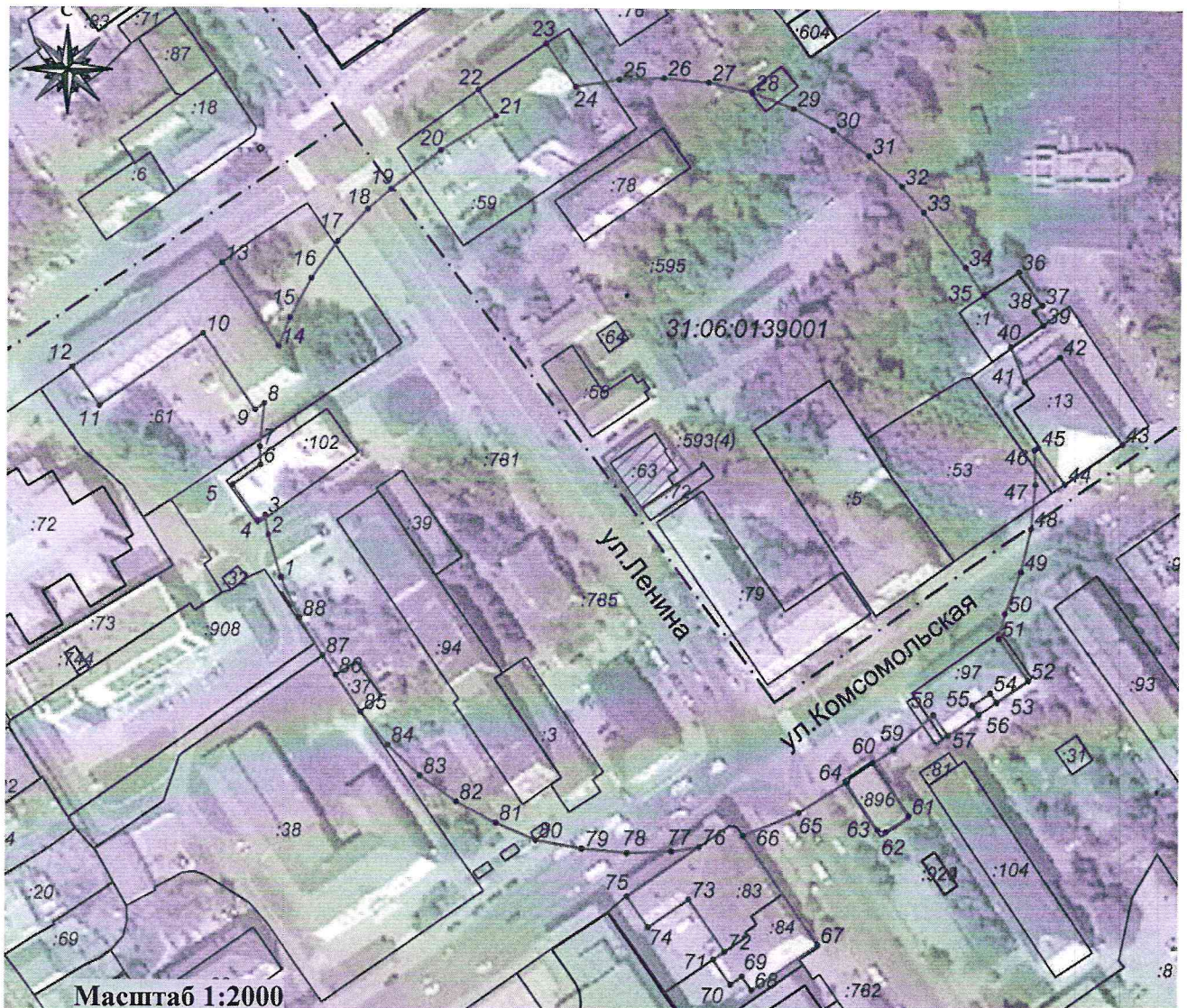


Г.В. Акапьева





Приложение
к приказу управления государственной
охраны объектов культурного наследия
Белгородской области
от «27» декабря 2019 г.
№ 22-20/03/886

**Графическое описание местоположения границ
(с перечнем координат характерных точек) защитной зоны объекта культурного
наследия регионального значения «Жилой дом», расположенного по адресу:
Белгородская область, г. Старый Оскол, ул. Ленина, 35**

1. Графическое описание местоположения границ защитной зоны



Условные обозначения

	территория ОКН	31:06:0139001	кадастровый номер квартала
	граница защитной зоны		граница земельного участка, включенная в ЕГРН
● 1-88	характерная точка границ защитной зоны		граница кадастрового квартала
:79	кадастровый номер земельного участка		

2. Описание местоположения границ защитной зоны

Границы защитной зоны объекта культурного наследия проходят на расстоянии 100 м от границ территории объекта культурного наследия. В местах прохождения границ защитной зоны по объектам капитального строительства (точки 3-6, 8-14, 21-24, 35-40, 41-46, 51-58, 60-64, 66-76) границы защитной зоны проходят по внешним границам таких объектов.

3. Перечень координат характерных точек границ защитной зоны

Наименование поворотных точек	Координаты поворотных точек		Мера линии	Дирекционный угол
	X	Y		
1	472542.44	2204754.63	13.08	342°58'39"
2	472554.95	2204750.8	5.87	350°29'22"
3	472560.74	2204749.83	2.69	234°21'48"
4	472559.17	2204747.64	12.85	324°20'35"
5	472569.61	2204740.15	10.12	54°24'34"
6	472575.5	2204748.38	5.42	357°59'32"
7	472580.92	2204748.19	12.87	5°29'4"
8	472593.73	2204749.42	3.31	234°57'55"
9	472591.83	2204746.71	27.19	325°26'41"
10	472614.22	2204731.29	37.01	234°56'8"
11	472592.96	2204701	13.81	324°32'56"
12	472604.21	2204692.99	53.5	54°56'25"
13	472634.94	2204736.78	29.61	145°25'46"
14	472610.56	2204753.58	9.04	21°57'58"
15	472618.94	2204756.96	13.08	27°59'42"
16	472630.49	2204763.1	13.23	35°35'16"
17	472641.25	2204770.8	12.93	42°59'41"
18	472650.71	2204779.62	9.01	49°21'51"
19	472656.58	2204786.46	18.43	51°55'4"
20	472667.95	2204800.97	18.88	57°37'52"
21	472678.06	2204816.92	9.14	325°47'18"
22	472685.62	2204811.78	23.92	55°19'11"
23	472699.23	2204831.45	15.24	145°51'41"
24	472686.62	2204840	12.81	80°28'17"
25	472688.74	2204852.63	13.08	88°1'41"
26	472689.19	2204865.7	13.08	95°29'2"
27	472687.94	2204878.72	13.08	102°59'5"
28	472685	2204891.47	13.08	110°29'58"
29	472680.42	2204903.72	13.08	117°59'42"
30	472674.28	2204915.27	13.08	125°30'44"
31	472666.68	2204925.92	13.08	132°59'11"
32	472657.76	2204935.49	10.02	139°39'10"
33	472650.12	2204941.98	20.22	142°29'43"
34	472634.08	2204954.29	9.69	146°32'22"
35	472626	2204959.63	12.16	55°57'26"
36	472632.81	2204969.71	12.1	145°10'1"
37	472622.88	2204976.62	2.83	236°5'7"
38	472621.3	2204974.27	4.99	146°1'24"

Наименование поворотных точек	Координаты поворотных точек		Мера линии	Дирекционный угол
	X	Y		
39	472617.16	2204977.06	11.51	235°58'42"
40	472610.72	2204967.52	10.84	158°4'15"
41	472600.66	2204971.57	12.61	54°47'4"
42	472607.93	2204981.87	31.68	144°30'30"
43	472582.14	2205000.26	20.57	234°47'44"
44	472570.28	2204983.45	13.3	324°34'38"
45	472581.12	2204975.74	1.39	238°15'26"
46	472580.39	2204974.56	10.25	178°2'32"
47	472570.15	2204974.91	13.08	185°29'2"
48	472557.13	2204973.66	13.08	192°59'5"
49	472544.38	2204970.72	13.08	200°29'58"
50	472532.13	2204966.14	7.51	193°28'51"
51	472524.83	2204964.39	14.98	144°52'1"
52	472512.58	2204973.01	11.05	235°17'18"
53	472506.29	2204963.93	3.24	324°32'40"
54	472508.93	2204962.05	6.37	235°17'16"
55	472505.3	2204956.81	3.24	144°32'40"
56	472502.66	2204958.69	10.77	235°19'17"
57	472496.53	2204949.83	7.42	324°39'35"
58	472502.58	2204945.54	15.49	229°0'19"
59	472492.42	2204933.85	7.08	237°27'15"
60	472488.61	2204927.88	18.85	145°47'14"
61	472473.02	2204938.48	8.04	235°47'45"
62	472468.5	2204931.83	2.43	281°10'15"
63	472468.97	2204929.45	16.71	325°48'21"
64	472482.79	2204920.06	16.23	237°32'3"
65	472474.08	2204906.37	17.79	247°29'12"
66	472467.27	2204889.94	38.87	145°25'6"
67	472435.27	2204912	23.54	235°23'55"
68	472421.9	2204892.62	4.93	325°24'27"
69	472425.96	2204889.82	4.1	234°50'10"
70	472423.6	2204886.47	8.88	324°51'35"
71	472430.86	2204881.36	4.1	54°50'10"
72	472433.22	2204884.71	18.66	325°30'3"
73	472448.6	2204874.14	14.4	235°26'17"
74	472440.43	2204862.28	11.05	325°14'44"
75	472449.51	2204855.98	25.6	55°30'10"
76	472464.01	2204877.08	8.13	260°30'52"
77	472462.67	2204869.06	13.08	268°1'41"
78	472462.22	2204855.99	13.08	275°29'2"
79	472463.47	2204842.97	13.62	280°32'3"
80	472465.96	2204829.58	12.65	293°25'28"
81	472470.99	2204817.97	13.08	297°59'42"
82	472477.13	2204806.42	13.08	305°30'44"
83	472484.73	2204795.77	13.08	312°59'11"
84	472493.65	2204786.2	12.55	320°8'30"
85	472503.28	2204778.16	12.88	325°22'20"

Наименование поворотных точек	Координаты поворотных точек		Мера линии	Дирекционный угол
	X	Y		
86	472513.88	2204770.84	6.93	325°34'35"
87	472519.6	2204766.92	12.92	327°52'20"
88	472530.54	2204760.05	13.08	335°30'45"

4. Режим использования земельного участка в границах защитной зоны

В соответствии с пунктом 1 статьи 34.1 Федерального закона от 25 июня 2002 года № 73-ФЗ «Об объектах культурного наследия (памятниках истории и культуры) народов Российской Федерации», в границах защитной зоны объекта культурного наследия запрещается строительство объектов капитального строительства и их реконструкция, связанная с изменением их параметров (высоты, количества этажей, площади), за исключением строительства и реконструкции линейных объектов.

Начальник управления государственной
охраны объектов культурного наследия
Белгородской области



Г.В. Акапьева