



БЕЛГОРОДСКАЯ ОБЛАСТЬ
УПРАВЛЕНИЕ ГОСУДАРСТВЕННОЙ ОХРАНЫ ОБЪЕКТОВ
КУЛЬТУРНОГО НАСЛЕДИЯ БЕЛГОРОДСКОЙ ОБЛАСТИ

ПРИКАЗ

Белгород

«27» декабря 2019 г.

№ 22-20/03/891

Об утверждении графического описания местоположения границ (с перечнем координат характерных точек) защитной зоны объекта культурного наследия регионального значения «Здание бывшего реального училища, где в 1907-1913 годах учился писатель Д.И. Крутиков, а в советское время преподавал в педагогическом техникуме известный художник А.М. Зубов», расположенного по адресу: Белгородская область, г. Старый Оскол, ул. Комсомольская, 33/36

В соответствии со статьей 34.1 Федерального закона от 25 июня 2002 года № 73-ФЗ «Об объектах культурного наследия (памятниках истории и культуры) народов Российской Федерации», подпунктом 3.1.4 Положения об управлении государственной охраны объектов культурного наследия области, утвержденным постановлением Правительства Белгородской области от 14 декабря 2015 года № 453-пп, в целях государственной охраны объектов культурного наследия (памятников истории и культуры), **п р и к а з ы в а ю:**

1. Утвердить графическое описание местоположения границ (с перечнем координат характерных точек) защитной зоны объекта культурного наследия регионального значения «Здание бывшего реального училища, где в 1907-1913 годах учился писатель Д.И. Крутиков, а в советское время преподавал в педагогическом техникуме известный художник А.М. Зубов», расположенного по адресу: Белгородская область, г. Старый Оскол, ул. Комсомольская, 33/36, включенного в единый государственный реестр объектов культурного наследия (памятников истории и культуры) народов Российской Федерации в соответствии с решением исполнительного комитета Белгородского областного Совета народных депутатов от 28 августа 1986 года № 368 «Об утверждении дополнительного списка памятников истории и культуры, взятых под государственную охрану», согласно приложению к настоящему приказу.

2. Консультанту отдела государственной охраны, сохранения, использования и популяризации объектов культурного наследия (Уланская А.Е.) обеспечить:

- размещение настоящего приказа на сайте «Вестник нормативных правовых актов Белгородской области» в информационно-телекоммуникационной сети Интернет (www.zakon.belregion.ru) и на официальном сайте управления государственной охраны объектов культурного наследия области в информационно-телекоммуникационной сети Интернет (www.okn31.ru).

- размещение настоящего приказа в федеральной государственной информационной системе территориального планирования;

- направление копии настоящего приказа в управление федеральной службы государственной регистрации, кадастра и картографии по Белгородской области для внесения сведений в ЕГРН.

3. Контроль за исполнением настоящего приказа возложить на начальника отдела государственной охраны, сохранения, использования и популяризации объектов культурного наследия Лошакова К.А.

**Начальник управления государственной
охраны объектов культурного наследия
Белгородской области**

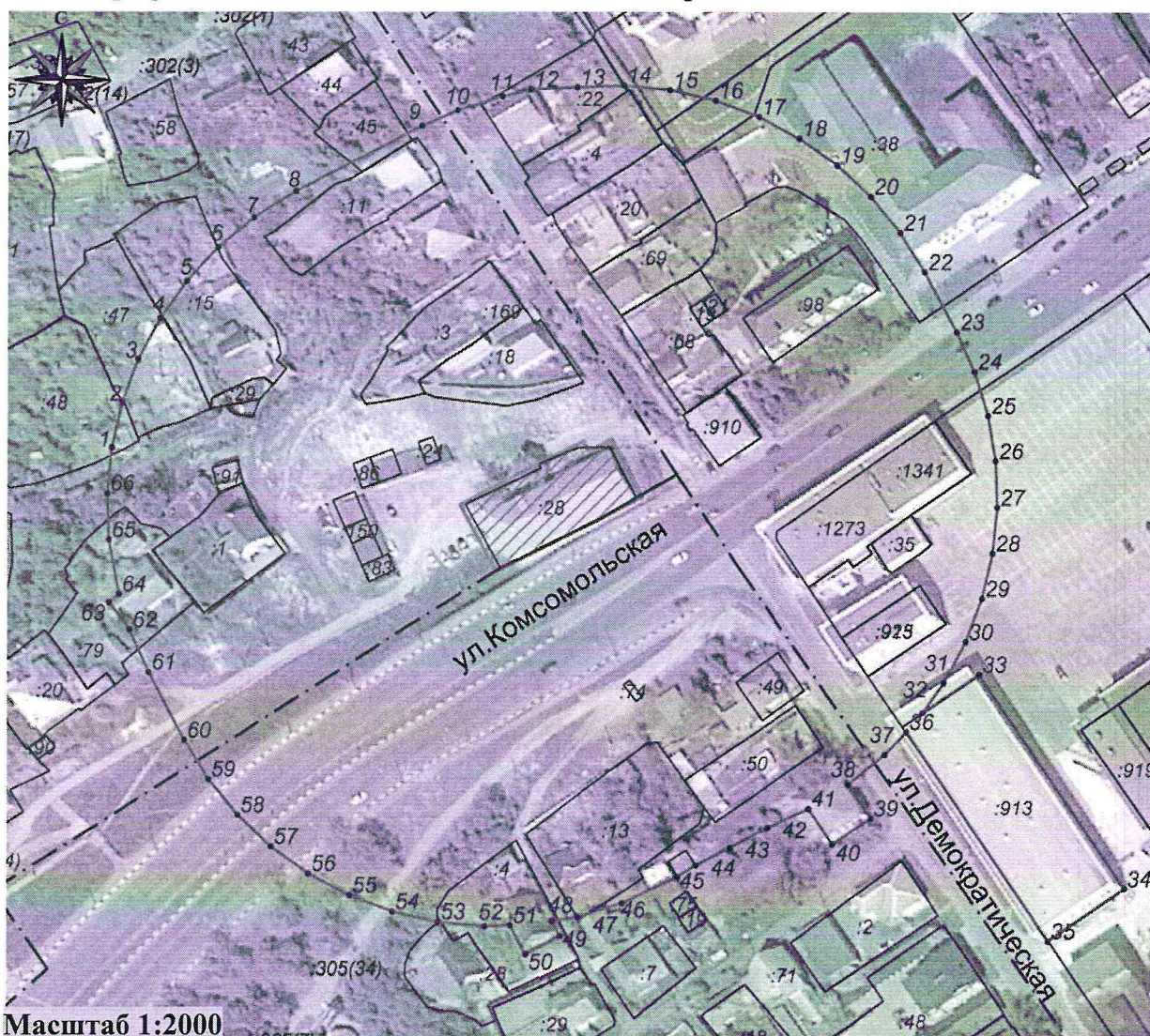


Г.В. Акапьева

Приложение
к приказу управления государственной
охраны объектов культурного наследия
Белгородской области
от «27» сентября 2019 г.
№ 22-20/03/891


Графическое описание местоположения границ (с перечнем координат характерных точек) защитной зоны объекта культурного наследия регионального значения «Здание бывшего реального училища, где в 1907-1913 годах учился писатель Д.И. Крутиков, а в советское время преподавал в педагогическом техникуме известный художник А.М. Зубов», расположенного по адресу: Белгородская область, г. Старый Оскол, ул. Комсомольская, 33/36

1. Графическое описание местоположения границ защитной зоны





Условные обозначения

 территория ОКН

 граница защитной зоны
характерная точка границ

● 1-66 защитной зоны
:28 кадастровый номер земельного участка

 граница земельного участка,
включенная в ЕГРН

 граница кадастрового квартала

2. Описание местоположения границ защитной зоны

Границы защитной зоны объекта культурного наследия проходят на расстоянии 100 м от границ территории объекта культурного наследия. В местах прохождения границ защитной зоны по объектам капитального строительства (точки 32-36, 38-41, 48-51, 62-64) границы защитной зоны проходят по внешним границам таких объектов.

3. Перечень координат характерных точек границ защитной зоны

Наименование поворотных точек	Координаты поворотных точек		Мера линии	Дирекционный угол
	X	Y		
1	472382.81	2204539.45	13.08	12°59'5"
2	472395.56	2204542.39	13.08	20°29'58"
3	472407.81	2204546.97	13.08	27°59'42"
4	472419.36	2204553.11	13.08	35°30'44"
5	472430.01	2204560.71	13.08	42°59'11"
6	472439.58	2204569.63	13.09	50°31'10"
7	472447.9	2204579.73	14.04	58°16'48"
8	472455.28	2204591.67	40.15	62°30'57"
9	472473.81	2204627.29	10.86	66°9'0"
10	472478.2	2204637.22	13.08	72°58'39"
11	472482.03	2204649.73	8.08	75°36'9"
12	472484.04	2204657.56	13.02	86°55'4"
13	472484.74	2204670.56	13.08	88°1'41"
14	472485.19	2204683.63	13.08	95°29'2"
15	472483.94	2204696.65	13.08	102°59'5"
16	472481.00	2204709.4	13.08	110°29'58"
17	472476.42	2204721.65	13.08	117°59'42"
18	472470.28	2204733.2	13.08	125°30'44"
19	472462.68	2204743.85	13.08	132°59'11"
20	472453.76	2204753.42	13.09	140°31'10"
21	472443.66	2204761.74	13.08	147°59'57"
22	472432.57	2204768.67	19.28	152°12'44"
23	472415.51	2204777.66	12.25	155°45'26"
24	472404.34	2204782.69	13.08	162°58'39"
25	472391.83	2204786.52	13.08	170°29'40"
26	472378.93	2204788.68	13.08	178°1'41"
27	472365.86	2204789.13	13.08	185°29'2"
28	472352.84	2204787.88	13.08	192°59'5"
29	472340.09	2204784.94	13.08	200°29'58"
30	472327.84	2204780.36	13.08	207°59'42"
31	472316.29	2204774.22	10.24	215°30'18"
32	472307.95	2204768.27	19.22	56°3'12"
33	472318.68	2204784.21	73.11	146°3'4"
34	472258.03	2204825.04	25.93	235°40'20"
35	472243.41	2204803.63	71.36	326°3'37"
36	472302.61	2204763.79	8.94	222°57'34"
37	472296.07	2204757.7	13.37	230°40'38"
38	472287.6	2204747.36	11.51	146°5'20"
39	472278.05	2204753.78	13.01	236°5'24"
40	472270.79	2204742.98	11.97	326°4'15"

Наименование поворотных точек	Координаты поворотных точек		Мера линии	Дирекционный угол
	X	Y		
41	472280.72	2204736.3	12.84	245°31'48"
42	472275.4	2204724.61	12.02	242°27'16"
43	472269.84	2204713.95	10.78	242°26'13"
44	472264.85	2204704.39	6	238°8'10"
45	472261.68	2204699.29	17.29	244°28'21"
46	472254.23	2204683.69	13.08	252°58'39"
47	472250.4	2204671.18	7.22	260°30'41"
48	472249.21	2204664.06	4.69	151°18'6"
49	472245.1	2204666.31	10.85	241°18'34"
50	472239.89	2204656.79	9.29	331°18'38"
51	472248.04	2204652.33	7.12	267°59'20"
52	472247.79	2204645.21	13.08	275°29'2"
53	472249.04	2204632.19	13.08	282°59'5"
54	472251.98	2204619.44	13.08	290°29'58"
55	472256.56	2204607.19	13.08	297°59'42"
56	472262.7	2204595.64	13.08	305°30'44"
57	472270.3	2204584.99	13.08	312°59'11"
58	472279.22	2204575.42	13.09	320°31'10"
59	472289.32	2204567.1	13.08	327°59'57"
60	472300.41	2204560.17	21.52	331°58'56"
61	472319.41	2204550.06	13.08	335°30'45"
62	472331.31	2204544.64	9.76	322°52'18"
63	472339.09	2204538.75	3.61	51°17'26"
64	472341.35	2204541.57	15.64	349°14'35"
65	472356.72	2204538.65	13.08	358°1'41"
66	472369.79	2204538.2	13.08	5°29'2"

4. Режим использования земельного участка в границах защитной зоны

В соответствии с пунктом 1 статьи 34.1 Федерального закона от 25 июня 2002 года № 73-ФЗ «Об объектах культурного наследия (памятниках истории и культуры) народов Российской Федерации», в границах защитной зоны объекта культурного наследия запрещается строительство объектов капитального строительства и их реконструкция, связанная с изменением их параметров (высоты, количества этажей, площади), за исключением строительства и реконструкции линейных объектов.

**Начальник управления государственной
охраны объектов культурного наследия
Белгородской области**



Г.В. Акапьева