



БЕЛГОРОДСКАЯ ОБЛАСТЬ
УПРАВЛЕНИЕ ГОСУДАРСТВЕННОЙ ОХРАНЫ ОБЪЕКТОВ
КУЛЬТУРНОГО НАСЛЕДИЯ БЕЛГОРОДСКОЙ ОБЛАСТИ

ПРИКАЗ

Белгород

«25» декабря 2019 г.

№ 26-20/03/1958

Об утверждении графического описания местоположения границ (с перечнем координат характерных точек) защитной зоны объекта культурного наследия регионального значения «Здание бывшего дворянского собрания, где в июле-августе 1941 года формировалась 267 стрелковая дивизия и находился ее штаб», расположенного по адресу: Белгородская область, г. Старый Оскол, ул. Комсомольская, 61

В соответствии со статьей 34.1 Федерального закона от 25 июня 2002 года № 73-ФЗ «Об объектах культурного наследия (памятниках истории и культуры) народов Российской Федерации», подпунктом 3.1.4 Положения об управлении государственной охраны объектов культурного наследия области, утвержденным постановлением Правительства Белгородской области от 14 декабря 2015 года № 453-пп, в целях государственной охраны объектов культурного наследия (памятников истории и культуры), **п р и к а з ы в а ю:**

1. Утвердить графическое описание местоположения границ (с перечнем координат характерных точек) защитной зоны объекта культурного наследия регионального значения «Здание бывшего дворянского собрания, где в июле-августе 1941 года формировалась 267 стрелковая дивизия и находился ее штаб», расположенного по адресу: Белгородская область, г. Старый Оскол, ул. Комсомольская, 61, включенного в единый государственный реестр объектов культурного наследия (памятников истории и культуры) народов Российской Федерации в соответствии с решением исполнительного комитета Белгородского областного Совета народных депутатов от 28 августа 1986 года № 368 «Об утверждении дополнительного списка памятников истории и культуры, взятых под государственную охрану», согласно приложению к настоящему приказу.

2. Консультанту отдела государственной охраны, сохранения, использования и популяризации объектов культурного наследия (Уланская А.Е.) обеспечить:

- размещение настоящего приказа на сайте «Вестник нормативных правовых актов Белгородской области» в информационно-телекоммуникационной сети Интернет (www.zakon.belregion.ru) и на официальном сайте управления государственной охраны объектов культурного наследия области в информационно-телекоммуникационной сети Интернет (www.okn31.ru).

- размещение настоящего приказа в федеральной государственной информационной системе территориального планирования;

- направление копии настоящего приказа в управление федеральной службы государственной регистрации, кадастра и картографии по Белгородской области для внесения сведений в ЕГРН.

3. Контроль за исполнением настоящего приказа возложить на начальника отдела государственной охраны, сохранения, использования и популяризации объектов культурного наследия Лошакова К.А.

**Начальник управления государственной
охраны объектов культурного наследия
Белгородской области**



Г.В. Акапьева





Приложение
к приказу управления государственной
охраны объектов культурного наследия
Белгородской области
от «25» декабря 2019 г.
№ 22-20/03/1858

**Графическое описание местоположения границ
(с перечнем координат характерных точек) защитной зоны объекта
культурного наследия регионального значения «Здание бывшего дворянского
соборания, где в июле-августе 1941 года формировалась 267 стрелковая дивизия
и находился ее штаб», расположенного по адресу: Белгородская область,
г. Старый Оскол, ул. Комсомольская, 61**

1. Графическое описание местоположения границ защитной зоны



Условные обозначения

	территория ОКН	31.06.0139001	кадастровый номер квартала
	граница защитной зоны		граница земельного участка, включенная в ЕГРН
● 1-64	характерная точка границ защитной зоны		граница кадастрового квартала
:3	кадастровый номер земельного участка		

2. Описание местоположения границ защитной зоны

Границы защитной зоны объекта культурного наследия проходят на расстоянии 100 м от границ территории объекта культурного наследия. В местах прохождения границ защитной зоны по объектам капитального строительства (точки 25-28, 29-32, 42-45, 46-52, 55-58, 59-62) границы защитной зоны проходят по внешним границам таких объектов.

3. Перечень координат характерных точек границ защитной зоны

Наименование поворотных точек	Координаты поворотных точек		Мера линии	Дирекционный угол
	X	Y		
1	472621.32	2204868.17	13.08	20°29'58"
2	472633.57	2204872.75	14.07	28°31'56"
3	472645.93	2204879.47	8.14	27°58'53"
4	472653.12	2204883.29	13.08	35°30'44"
5	472663.77	2204890.89	13.08	42°59'11"
6	472673.34	2204899.81	14.02	50°47'28"
7	472682.2	2204910.67	18.59	54°47'17"
8	472692.92	2204925.86	12.15	58°15'34"
9	472699.31	2204936.19	13.08	65°30'45"
10	472704.73	2204948.09	13.08	72°58'39"
11	472708.56	2204960.6	13.08	80°29'40"
12	472710.72	2204973.5	13.08	88°1'41"
13	472711.17	2204986.57	13.08	95°29'2"
14	472709.92	2204999.59	13.08	102°59'5"
15	472706.98	2205012.34	13.08	110°29'58"
16	472702.4	2205024.59	13.08	117°59'42"
17	472696.26	2205036.14	13.08	125°30'44"
18	472688.66	2205046.79	13.08	132°59'11"
19	472679.74	2205056.36	14.02	140°47'28"
20	472668.88	2205065.22	33.67	144°47'40"
21	472641.37	2205084.63	13.08	147°59'57"
22	472630.28	2205091.56	13.08	155°30'45"
23	472618.38	2205096.98	13.08	162°58'39"
24	472605.87	2205100.81	18.12	172°36'43"
25	472587.9	2205103.14	5.19	54°39'17"
26	472590.9	2205107.37	22.31	144°38'7"
27	472572.71	2205120.28	24.57	234°39'36"
28	472558.5	2205100.24	9.7	197°1'59"
29	472549.23	2205097.4	30.8	144°2'57"
30	472524.3	2205115.48	13.58	234°3'0"
31	472516.33	2205104.49	23.03	324°2'44"
32	472534.97	2205090.97	18.3	213°20'33"
33	472519.68	2205080.91	13.08	222°59'11"
34	472510.11	2205071.99	14.03	230°47'7"
35	472501.24	2205061.12	26.8	234°47'52"
36	472485.79	2205039.22	12.13	238°16'29"
37	472479.41	2205028.9	13.08	245°30'45"
38	472473.99	2205017	13.08	252°58'39"
39	472470.16	2205004.49	13.08	260°29'40"

Наименование поворотных точек	Координаты поворотных точек		Мера линии	Дирекционный угол
	X	Y		
40	472468	2204991.59	13.08	268°1'41"
41	472467.55	2204978.52	9.28	275°30'6"
42	472468.44	2204969.28	43.05	145°33'11"
43	472432.94	2204993.63	12.85	235°31'49"
44	472425.67	2204983.04	56.68	325°33'10"
45	472472.41	2204950.98	18.71	293°29'46"
46	472479.87	2204933.82	8.28	145°46'22"
47	472473.02	2204938.48	8.04	235°47'45"
48	472468.5	2204931.83	2.43	281°10'15"
49	472468.97	2204929.45	15.57	325°48'35"
50	472481.85	2204920.7	2.36	10°58'37"
51	472484.17	2204921.15	3.35	55°50'6"
52	472486.05	2204923.92	6.9	305°30'31"
53	472490.06	2204918.3	13.08	312°59'11"
54	472498.98	2204908.73	15.62	321°11'7"
55	472511.15	2204898.94	2.72	235°19'5"
56	472509.6	2204896.7	55.45	325°22'52"
57	472555.23	2204865.2	5.8	55°19'24"
58	472558.53	2204869.97	9.67	342°59'19"
59	472567.78	2204867.14	9.85	235°17'37"
60	472562.17	2204859.04	17.12	325°36'49"
61	472576.3	2204849.37	18.89	51°55'22"
62	472587.95	2204864.24	7.6	358°2'26"
63	472595.55	2204863.98	13.08	5°29'2"
64	472608.57	2204865.23	13.08	12°59'5"

4. Режим использования земельного участка в границах защитной зоны

В соответствии с пунктом 1 статьи 34.1 Федерального закона от 25 июня 2002 года № 73-ФЗ «Об объектах культурного наследия (памятниках истории и культуры) народов Российской Федерации», в границах защитной зоны объекта культурного наследия запрещается строительство объектов капитального строительства и их реконструкция, связанная с изменением их параметров (высоты, количества этажей, площади), за исключением строительства и реконструкции линейных объектов.

Начальник управления государственной
охраны объектов культурного наследия
Белгородской области

Г.В. Акапьева