



БЕЛГОРОДСКАЯ ОБЛАСТЬ  
УПРАВЛЕНИЕ ГОСУДАРСТВЕННОЙ ОХРАНЫ ОБЪЕКТОВ  
КУЛЬТУРНОГО НАСЛЕДИЯ БЕЛГОРОДСКОЙ ОБЛАСТИ

ПРИКАЗ

Белгород

«24» декабря 2019 г.

№ 23-2019/213

**Об утверждении графического описания местоположения границ  
(с перечнем координат характерных точек) защитной зоны объекта культурного  
наследия регионального значения «Никольский храм», расположенного  
по адресу: Белгородская область, г. Старый Оскол, ул. Соковая, 151а**

В соответствии со статьей 34.1 Федерального закона от 25 июня 2002 года № 73-ФЗ «Об объектах культурного наследия (памятниках истории и культуры) народов Российской Федерации», подпунктом 3.1.4 Положения об управлении государственной охраны объектов культурного наследия области, утвержденным постановлением Правительства Белгородской области от 14 декабря 2015 года № 453-пп, в целях государственной охраны объектов культурного наследия (памятников истории и культуры), **п р и к а з ы в а ю:**

1. Утвердить графическое описание местоположения границ (с перечнем координат характерных точек) защитной зоны объекта культурного наследия регионального значения «Никольский храм», расположенного по адресу: Белгородская область, г. Старый Оскол, ул. Соковая, 151а, включенного в единый государственный реестр объектов культурного наследия (памятников истории и культуры) народов Российской Федерации в соответствии с постановлением главы администрации Белгородской области от 12 мая 1997 года № 229 «Об утверждении дополнительного списка памятников истории и культуры, принимаемых на государственную охрану», согласно приложению к настоящему приказу.

2. Консультанту отдела государственной охраны, сохранения, использования и популяризации объектов культурного наследия (Уланская А.Е.) обеспечить:

- размещение настоящего приказа на сайте «Вестник нормативных правовых актов Белгородской области» в информационно-телекоммуникационной сети Интернет ([www.zakon.belregion.ru](http://www.zakon.belregion.ru)) и на официальном сайте управления государственной охраны объектов культурного наследия области в информационно-телекоммуникационной сети Интернет ([www.okn31.ru](http://www.okn31.ru)).

- размещение настоящего приказа в федеральной государственной информационной системе территориального планирования;

- направление копии настоящего приказа в управление федеральной службы государственной регистрации, кадастра и картографии по Белгородской области для внесения сведений в ЕГРН.

3. Контроль за исполнением настоящего приказа возложить на начальника отдела государственной охраны, сохранения, использования и популяризации объектов культурного наследия Лошакова К.А.

**Начальник управления государственной  
охраны объектов культурного наследия  
Белгородской области**



**Г.В. Акапьева**





**Приложение**  
**к приказу управления государственной**  
**охраны объектов культурного наследия**  
**Белгородской области**  
от «*24*» *декабря* 2019 г.  
№ *24-20/03/823*

**Графическое описание местоположения границ**  
**(с перечнем координат характерных точек) защитной зоны объекта культурного**  
**наследия регионального значения «Никольский храм», расположенного**  
**по адресу: Белгородская область, г. Старый Оскол, ул. Соковая, 151а**

**1. Графическое описание местоположения границ защитной зоны**



**Условные обозначения**

	территория ОКН	<b>31:06:0304002</b>	кадастровый номер квартала
	граница защитной зоны		граница земельного участка, включенная в ЕГРН
● 1-69	характерная точка границ защитной зоны		граница кадастрового квартала
:12	кадастровый номер земельного участка		

## 2. Описание местоположения границ защитной зоны

Границы защитной зоны объекта культурного наследия проходят на расстоянии 100 м от границ территории объекта культурного наследия. В местах прохождения границ защитной зоны по объектам капитального строительства (точки 3-6, 10-12, 15-18, 26-28, 31-33, 40-43, 53-56) границы защитной зоны проходят по внешним границам таких объектов.

## 3. Перечень координат характерных точек границ защитной зоны

Наименование поворотных точек	Координаты поворотных точек		Мера линии	Дирекционный угол
	X	Y		
1	471367.74	2200394.42	13.08	20°29'58"
2	471379.99	2200399	15.55	29°13'9"
3	471393.56	2200406.59	4.95	269°32'13"
4	471393.52	2200401.64	7.42	358°4'13"
5	471400.94	2200401.39	10.2	89°6'4"
6	471401.1	2200411.59	7.29	43°10'0"
7	471406.42	2200416.58	13.08	42°59'11"
8	471415.99	2200425.5	13.09	50°31'10"
9	471424.31	2200435.6	6.15	58°0'51"
10	471427.57	2200440.82	5.02	21°30'16"
11	471432.24	2200442.66	4.05	105°18'16"
12	471431.17	2200446.57	13.21	65°27'7"
13	471436.66	2200458.59	15.88	73°20'44"
14	471441.21	2200473.8	17.32	80°45'57"
15	471443.99	2200490.9	10.85	22°32'48"
16	471454.01	2200495.06	15.15	112°35'16"
17	471448.19	2200509.05	4.2	202°32'9"
18	471444.31	2200507.44	10.34	95°29'43"
19	471443.32	2200517.73	19.35	98°55'1"
20	471440.32	2200536.85	13.63	102°50'36"
21	471437.29	2200550.14	13.08	110°29'58"
22	471432.71	2200562.39	13.08	117°59'42"
23	471426.57	2200573.94	13.08	125°30'44"
24	471418.97	2200584.59	13.08	132°59'11"
25	471410.05	2200594.16	11	140°32'4"
26	471401.56	2200601.15	5.35	103°10'45"
27	471400.34	2200606.36	4.92	193°16'25"
28	471395.55	2200605.23	7.89	148°0'8"
29	471388.86	2200609.41	13.08	155°30'45"
30	471376.96	2200614.83	6.57	154°52'39"
31	471371.01	2200617.62	4.52	102°7'48"
32	471370.06	2200622.04	13.05	189°58'29"
33	471357.21	2200619.78	5.75	169°35'17"
34	471351.55	2200620.82	13.08	178°1'41"
35	471338.48	2200621.27	13.08	185°29'2"
36	471325.46	2200620.02	33.63	192°30'10"
37	471292.63	2200612.74	19.87	198°32'39"
38	471273.79	2200606.42	12.45	205°23'31"

Наименование поворотных точек	Координаты поворотных точек		Мера линии	Дирекционный угол
	X	Y		
39	471262.54	2200601.08	3.76	188°51'42"
40	471258.82	2200600.5	2.75	98°59'0"
41	471258.39	2200603.22	4.96	189°31'9"
42	471253.5	2200602.4	7.53	277°56'11"
43	471254.54	2200594.94	3.72	217°27'20"
44	471251.59	2200592.68	13.08	222°59'11"
45	471242.02	2200583.76	13.09	230°31'10"
46	471233.7	2200573.66	13.08	237°59'57"
47	471226.77	2200562.57	13.08	245°30'45"
48	471221.35	2200550.67	13.08	252°58'39"
49	471217.52	2200538.16	13.08	260°29'40"
50	471215.36	2200525.26	13.08	268°1'41"
51	471214.91	2200512.19	15.54	276°12'21"
52	471216.59	2200496.74	24	280°39'33"
53	471221.03	2200473.15	4.94	187°26'29"
54	471216.13	2200472.51	5.21	277°29'34"
55	471216.81	2200467.34	5.24	6°8'5"
56	471222.02	2200467.9	10.62	283°40'11"
57	471224.53	2200457.58	13.08	290°29'58"
58	471229.11	2200445.33	13.08	297°59'42"
59	471235.25	2200433.78	13.08	305°30'44"
60	471242.85	2200423.13	13.08	312°59'11"
61	471251.77	2200413.56	13.09	320°31'10"
62	471261.87	2200405.24	13.08	327°59'57"
63	471272.96	2200398.31	13.08	335°30'45"
64	471284.86	2200392.89	13.08	342°58'39"
65	471297.37	2200389.06	13.08	350°29'40"
66	471310.27	2200386.9	13.08	358°1'41"
67	471323.34	2200386.45	13.08	5°29'2"
68	471336.36	2200387.7	22.88	11°17'25"
69	471358.8	2200392.18	9.22	14°3'59"

#### 4. Режим использования земельного участка в границах защитной зоны

В соответствии с пунктом 1 статьи 34.1 Федерального закона от 25 июня 2002 года № 73-ФЗ «Об объектах культурного наследия (памятниках истории и культуры) народов Российской Федерации», в границах защитной зоны объекта культурного наследия запрещается строительство объектов капитального строительства и их реконструкция, связанная с изменением их параметров (высоты, количества этажей, площади), за исключением строительства и реконструкции линейных объектов.

Начальник управления государственной  
охраны объектов культурного наследия  
Белгородской области



Г.В. Акапьева