



БЕЛГОРОДСКАЯ ОБЛАСТЬ
УПРАВЛЕНИЕ ГОСУДАРСТВЕННОЙ ОХРАНЫ ОБЪЕКТОВ
КУЛЬТУРНОГО НАСЛЕДИЯ БЕЛГОРОДСКОЙ ОБЛАСТИ

П Р И К А З

Белгород

«д 5» декабря 2019 г.

№ дд-дд/дд/дд

Об утверждении графического описания местоположения границ (с перечнем координат характерных точек) защитной зоны объекта культурного наследия регионального значения «Храм Рождества Христова» (ранее – «Успенская церковь»), расположенного по адресу: Белгородская область, Старооскольский городской округ, с. Солдатское, ул. Центральная, 10

В соответствии со статьей 34.1 Федерального закона от 25 июня 2002 года № 73-ФЗ «Об объектах культурного наследия (памятниках истории и культуры) народов Российской Федерации», подпунктом 3.1.4 Положения об управлении государственной охраны объектов культурного наследия области, утвержденным постановлением Правительства Белгородской области от 14 декабря 2015 года № 453-пп, в целях государственной охраны объектов культурного наследия (памятников истории и культуры), **п р и к а з ы в а ю:**

1. Утвердить графическое описание местоположения границ (с перечнем координат характерных точек) защитной зоны объекта культурного наследия регионального значения «Храм Рождества Христова» (ранее – «Успенская церковь»), расположенного по адресу: Белгородская область, Старооскольский городской округ, с. Солдатское, ул. Центральная, 10, включенного в единый государственный реестр объектов культурного наследия (памятников истории и культуры) народов Российской Федерации в соответствии с постановлением главы администрации Белгородской области от 12 мая 1997 года № 229 «Об утверждении дополнительного списка памятников истории и культуры, принимаемых на государственную охрану», согласно приложению к настоящему приказу.

2. Консультанту отдела государственной охраны, сохранения, использования и популяризации объектов культурного наследия (Уланская А.Е.) обеспечить:

- размещение настоящего приказа на сайте «Вестник нормативных правовых актов Белгородской области» в информационно-телекоммуникационной сети Интернет (www.zakon.belregion.ru) и на официальном сайте управления государственной охраны объектов культурного наследия области в информационно-телекоммуникационной сети Интернет (www.okn31.ru).

- размещение настоящего приказа в федеральной государственной информационной системе территориального планирования;

- направление копии настоящего приказа в управление федеральной службы государственной регистрации, кадастра и картографии по Белгородской области для внесения сведений в ЕГРН.

3. Контроль за исполнением настоящего приказа возложить на начальника отдела государственной охраны, сохранения, использования и популяризации объектов культурного наследия Лошакова К.А.

**Начальник управления государственной
охраны объектов культурного наследия
Белгородской области**

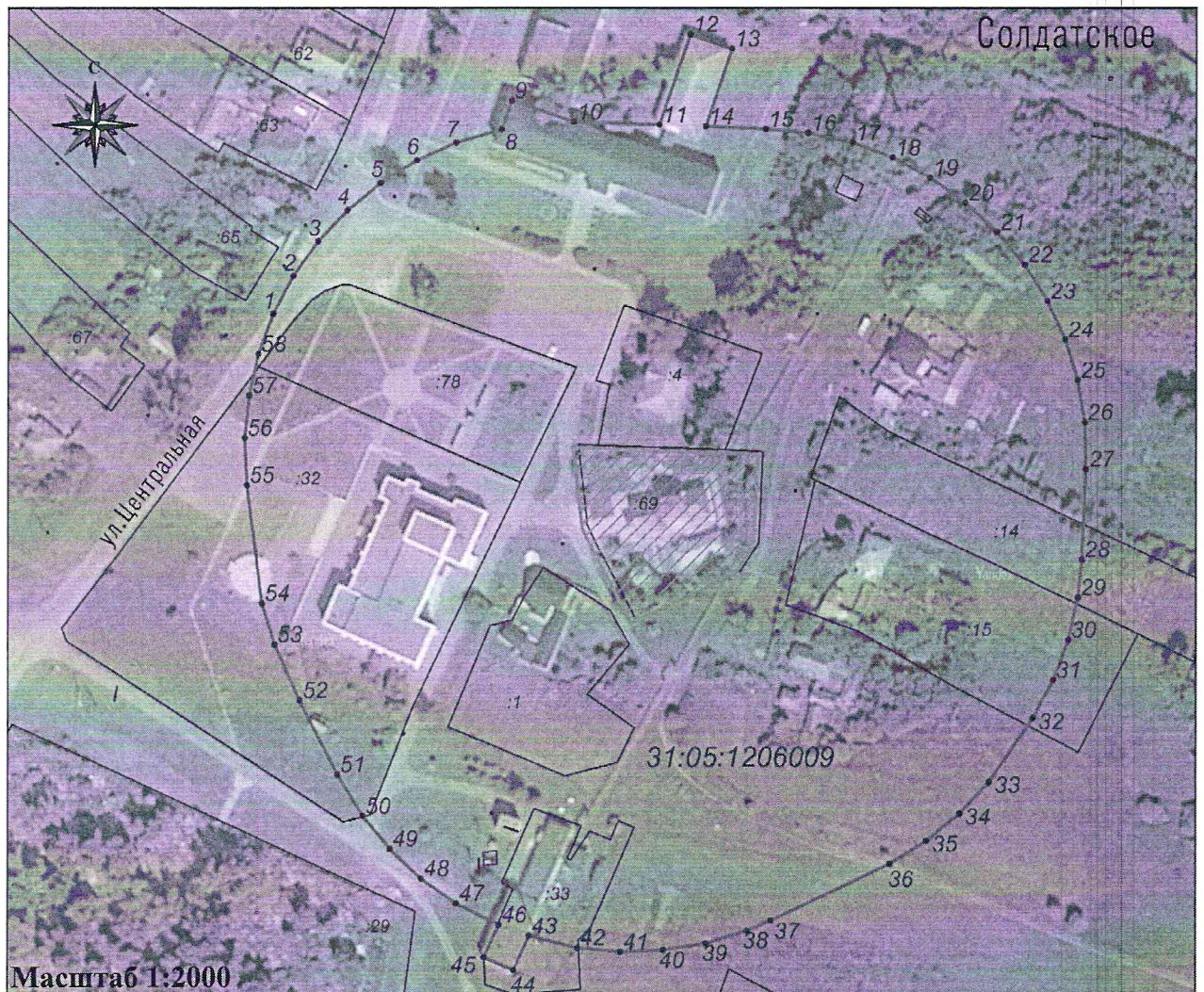


Г.В. Акапьева





Приложение
к приказу управления государственной
охраны объектов культурного наследия
Белгородской области
от «25» декабря 2019 г.
№ 20103/1856

**Графическое описание местоположения границ
(с перечнем координат характерных точек) защитной зоны объекта культурного
наследия регионального значения «Храм Рождества Христова»
(ранее – «Успенская церковь», расположенного по адресу: Белгородская область,
Старооскольский городской округ, с. Солдатское, ул. Центральная, 10**

1. Графическое описание местоположения границ защитной зоны



Условные обозначения

- | | | | |
|---|---|--|--|
|  | территория ОКН | 31:05:1206009 | кадастровый номер квартала |
|  | граница защитной зоны |  | граница земельного участка,
включенная в ЕГРН |
| ● 1-58 | характерная точка границ
защитной зоны |  | граница кадастрового
квартала |
| :78 | кадастровый номер земельного участка | | |

2. Описание местоположения границ защитной зоны

Границы защитной зоны объекта культурного наследия проходят на расстоянии 100 м от границ территории объекта культурного наследия. В местах прохождения границ защитной зоны по объектам капитального строительства (точки 8-10, 11-14, 43-46) границы защитной зоны проходят по внешним границам таких объектов.

3. Перечень координат характерных точек границ защитной зоны

Наименование поворотных точек	Координаты поворотных точек		Мера линии	Дирекционный угол
	X	Y		
1	457244.67	2224849.57	13.08	27°59'42"
2	457256.22	2224855.71	13.08	35°30'44"
3	457266.87	2224863.31	13.08	42°59'11"
4	457276.44	2224872.23	13.09	50°31'10"
5	457284.76	2224882.33	13.08	57°59'57"
6	457291.69	2224893.42	13.08	65°30'45"
7	457297.11	2224905.32	14.47	74°29'3"
8	457300.98	2224919.26	9.26	18°57'47"
9	457309.74	2224922.27	19.86	108°58'56"
10	457303.28	2224941.05	25.91	91°47'28"
11	457302.47	2224966.95	28.72	18°48'25"
12	457329.66	2224976.21	13.44	108°47'56"
13	457325.33	2224988.93	24.69	198°48'33"
14	457301.96	2224980.97	18.18	91°55'22"
15	457301.35	2224999.14	13.08	95°29'2"
16	457300.10	2225012.16	13.88	102°39'15"
17	457297.06	2225025.70	13.08	110°29'58"
18	457292.48	2225037.95	13.08	117°59'42"
19	457286.34	2225049.50	13.08	125°30'44"
20	457278.74	2225060.15	13.08	132°59'11"
21	457269.82	2225069.72	13.09	140°31'10"
22	457259.72	2225078.04	13.08	147°59'57"
23	457248.63	2225084.97	13.08	155°28'21"
24	457236.73	2225090.40	13.08	163°1'10"
25	457224.22	2225094.22	13.08	170°29'40"
26	457211.32	2225096.38	14.44	178°22'20"
27	457196.89	2225096.79	27.63	182°31'51"
28	457169.29	2225095.57	11.72	185°52'33"
29	457157.63	2225094.37	13.09	193°1'38"
30	457144.88	2225091.42	13.08	200°29'58"
31	457132.63	2225086.84	13.08	207°59'42"
32	457121.08	2225080.70	23.5	214°15'53"
33	457101.66	2225067.47	13.08	222°59'11"
34	457092.09	2225058.55	13.09	230°31'10"
35	457083.77	2225048.45	13.08	237°59'57"
36	457076.84	2225037.36	40.35	244°32'47"
37	457059.50	2225000.93	7.86	247°1'17"
38	457056.43	2224993.69	13.08	252°58'39"
39	457052.6	2224981.18	13.08	260°29'40"

Наименование поворотных точек	Координаты поворотных точек		Мера линии	Дирекционный угол
	X	Y		
40	457050.44	2224968.28	13.08	268°1'41"
41	457049.99	2224955.21	13.08	275°29'2"
42	457051.24	2224942.19	14.8	283°57'40"
43	457054.81	2224927.83	11.64	204°4'38"
44	457044.18	2224923.08	9.76	294°7'24"
45	457048.17	2224914.17	10.92	24°6'3"
46	457058.14	2224918.63	14.64	297°29'32"
47	457064.90	2224905.64	13.08	305°30'44"
48	457072.50	2224894.99	13.08	312°59'11"
49	457081.42	2224885.42	13.09	320°31'10"
50	457091.52	2224877.10	14.9	328°31'42"
51	457104.23	2224869.32	25.26	332°50'10"
52	457126.70	2224857.79	18.57	335°19'34"
53	457143.57	2224850.04	13.08	342°58'39"
54	457156.08	2224846.21	36.52	352°24'56"
55	457192.28	2224841.39	14.38	357°38'55"
56	457206.65	2224840.80	13.08	5°29'2"
57	457219.67	2224842.05	13.08	12°59'5"
58	457232.42	2224844.99	13.08	20°29'58"

4. Режим использования земельного участка в границах защитной зоны

В соответствии с пунктом 1 статьи 34.1 Федерального закона от 25 июня 2002 года № 73-ФЗ «Об объектах культурного наследия (памятниках истории и культуры) народов Российской Федерации», в границах защитной зоны объекта культурного наследия запрещается строительство объектов капитального строительства и их реконструкция, связанная с изменением их параметров (высоты, количества этажей, площади), за исключением строительства и реконструкции линейных объектов.

Начальник управления государственной
охраны объектов культурного наследия
Белгородской области



Г.В. Акапьева