



БЕЛГОРОДСКАЯ ОБЛАСТЬ
УПРАВЛЕНИЕ ГОСУДАРСТВЕННОЙ ОХРАНЫ ОБЪЕКТОВ
КУЛЬТУРНОГО НАСЛЕДИЯ БЕЛГОРОДСКОЙ ОБЛАСТИ
ПРИКАЗ

Белгород

«25» декабря 2019 г.

№ 22-20/03/857

**Об утверждении графического описания местоположения границ
(с перечнем координат характерных точек) защитной зоны объекта культурного
наследия регионального значения «Знаменская церковь»,
расположенного по адресу: Белгородская область,
Старооскольский городской округ, с. Знаменка, ул. Нижняя, 36**

В соответствии со статьей 34.1 Федерального закона от 25 июня 2002 года № 73-ФЗ «Об объектах культурного наследия (памятниках истории и культуры) народов Российской Федерации», подпунктом 3.1.4 Положения об управлении государственной охраны объектов культурного наследия области, утвержденным постановлением Правительства Белгородской области от 14 декабря 2015 года № 453-пп, в целях государственной охраны объектов культурного наследия (памятников истории и культуры), **п р и к а з ы в а ю:**

1. Утвердить графическое описание местоположения границ (с перечнем координат характерных точек) защитной зоны объекта культурного наследия регионального значения «Знаменская церковь», расположенного по адресу: Белгородская область, Старооскольский городской округ, с. Знаменка, ул. Нижняя, 36, включенного в единый государственный реестр объектов культурного наследия (памятников истории и культуры) народов Российской Федерации в соответствии с постановлением главы администрации Белгородской области от 12 мая 1997 года № 229 «Об утверждении дополнительного списка памятников истории и культуры, принимаемых на государственную охрану», согласно приложению к настоящему приказу.

2. Консультанту отдела государственной охраны, сохранения, использования и популяризации объектов культурного наследия (Уланская А.Е.) обеспечить:

- размещение настоящего приказа на сайте «Вестник нормативных правовых актов Белгородской области» в информационно-телекоммуникационной сети Интернет (www.zakon.belregion.ru) и на официальном сайте управления государственной охраны объектов культурного наследия области в информационно-телекоммуникационной сети Интернет (www.okn31.ru).

- размещение настоящего приказа в федеральной государственной информационной системе территориального планирования;

- направление копии настоящего приказа в управление федеральной службы государственной регистрации, кадастра и картографии по Белгородской области для внесения сведений в ЕГРН.

3. Контроль за исполнением настоящего приказа возложить на начальника отдела государственной охраны, сохранения, использования и популяризации объектов культурного наследия Лошакова К.А.

**Начальник управления государственной
охраны объектов культурного наследия
Белгородской области**



Г.В. Акапьева





Приложение
к приказу управления государственной
охраны объектов культурного наследия
Белгородской области
от «25» декабря 2019 г.
№ 22-20/03/857

**Графическое описание местоположения границ
(с перечнем координат характерных точек) защитной зоны объекта культурного
наследия регионального значения «Знаменская церковь»,
расположенного по адресу: Белгородская область,
Старооскольский городской округ, с. Знаменка, ул. Нижняя, 36**

1. Графическое описание местоположения границ защитной зоны



Условные обозначения

	территория ОКН	31:05:0905003	кадастровый номер квартала
	граница защитной зоны		граница земельного участка, включенная в ЕГРН
● 1-70	характерная точка границ защитной зоны		граница кадастрового квартала
:45	кадастровый номер земельного участка		

2. Описание местоположения границ защитной зоны

Границы защитной зоны объекта культурного наследия проходят на расстоянии 100 м от границ территории объекта культурного наследия. В местах прохождения границ защитной зоны по объектам капитального строительства (точки 16-25, 34-37, 38-40, 59-62) границы защитной зоны проходят по внешним границам таких объектов.

3. Перечень координат характерных точек границ защитной зоны

Наименование поворотных точек	Координаты поворотных точек		Мера линии	Дирекционный угол
	X	Y		
1	461357.27	2235440.6	13.08	12°59'5"
2	461370.02	2235443.54	13.08	20°29'58"
3	461382.27	2235448.12	13.08	27°59'42"
4	461393.82	2235454.26	13.08	35°30'44"
5	461404.47	2235461.86	13.08	42°59'11"
6	461414.04	2235470.78	13.09	50°31'10"
7	461422.36	2235480.88	13.08	57°59'57"
8	461429.29	2235491.97	13.08	65°30'45"
9	461434.71	2235503.87	13.08	72°58'39"
10	461438.54	2235516.38	13.08	80°29'40"
11	461440.70	2235529.28	13.08	88°1'41"
12	461441.15	2235542.35	43.73	91°57'57"
13	461439.65	2235586.05	13.08	95°29'2"
14	461438.40	2235599.07	13.08	102°59'5"
15	461435.46	2235611.82	7.36	111°5'36"
16	461432.81	2235618.69	16.52	12°30'49"
17	461448.94	2235622.27	1.88	282°15'53"
18	461449.34	2235620.43	3.21	12°13'9"
19	461452.48	2235621.11	1.90	102°25'51"
20	461452.07	2235622.97	15.84	12°30'33"
21	461467.53	2235626.40	18.66	102°34'7"
22	461463.47	2235644.61	9.63	192°6'11"
23	461454.05	2235642.59	2.49	282°1'50"
24	461454.57	2235640.15	29.56	192°38'40"
25	461425.73	2235633.68	15.24	124°18'18"
26	461417.14	2235646.27	13.08	132°59'11"
27	461408.22	2235655.84	13.09	140°31'10"
28	461398.12	2235664.16	13.08	147°59'57"
29	461387.03	2235671.09	13.08	155°30'45"
30	461375.13	2235676.51	13.08	162°58'39"
31	461362.62	2235680.34	13.08	170°29'40"
32	461349.72	2235682.50	13.45	178°7'29"
33	461336.28	2235682.94	16	182°0'20"
34	461320.29	2235682.38	10.22	115°45'44"
35	461315.85	2235691.58	7.82	205°46'42"
36	461308.81	2235688.18	6.75	295°43'47"
37	461311.74	2235682.10	8.81	182°36'9"
38	461302.94	2235681.70	2.81	118°28'49"
39	461301.60	2235684.17	6.65	208°22'35"

Наименование поворотных точек	Координаты поворотных точек		Мера линии	Дирекционный угол
	X	Y		
40	461295.75	2235681.01	4.24	185°32'57"
41	461291.53	2235680.6	13.08	192°59'5"
42	461278.78	2235677.66	13.08	200°29'58"
43	461266.53	2235673.08	13.08	207°59'42"
44	461254.98	2235666.94	13.08	215°30'44"
45	461244.33	2235659.34	13.08	222°59'11"
46	461234.76	2235650.42	13.09	230°31'10"
47	461226.44	2235640.32	13.08	237°59'57"
48	461219.51	2235629.23	13.08	245°30'45"
49	461214.09	2235617.33	13.08	252°58'39"
50	461210.26	2235604.82	13.08	260°29'40"
51	461208.10	2235591.92	13.24	268°3'6"
52	461207.65	2235578.69	43.46	271°50'45"
53	461209.05	2235535.25	13.08	275°29'2"
54	461210.30	2235522.23	13.08	282°59'5"
55	461213.24	2235509.48	13.08	290°29'58"
56	461217.82	2235497.23	13.08	297°59'42"
57	461223.96	2235485.68	13.08	305°30'44"
58	461231.56	2235475.03	1.53	302°45'27"
59	461232.39	2235473.74	1.07	214°17'12"
60	461231.51	2235473.14	7.73	304°14'42"
61	461235.86	2235466.75	2.53	34°11'35"
62	461237.95	2235468.17	3.71	313°1'57"
63	461240.48	2235465.46	13.09	320°31'10"
64	461250.58	2235457.14	13.08	327°59'57"
65	461261.67	2235450.21	13.08	335°30'45"
66	461273.57	2235444.79	13.08	342°58'39"
67	461286.08	2235440.96	13.08	350°29'40"
68	461298.98	2235438.80	13.08	358°1'41"
69	461312.05	2235438.35	32.27	1°46'33"
70	461344.30	2235439.35	13.03	5°30'17"

4. Режим использования земельного участка в границах защитной зоны

В соответствии с пунктом 1 статьи 34.1 Федерального закона от 25 июня 2002 года № 73-ФЗ «Об объектах культурного наследия (памятниках истории и культуры) народов Российской Федерации», в границах защитной зоны объекта культурного наследия запрещается строительство объектов капитального строительства и их реконструкция, связанная с изменением их параметров (высоты, количества этажей, площади), за исключением строительства и реконструкции линейных объектов.

Начальник управления государственной
охраны объектов культурного наследия
Белгородской области

Г.В. Акапьева